

**OBERBAYERN**  
Echt Bayern 

# ECHT ERFRISCHEND

WASSER-RADLWEGE  
OBERBAYERN



Tourismus Oberbayern München e. V.  
Prinzregentenstraße 89 | 81675 München  
T 089 6389587 90  
radln@oberbayern.de  
oberbayern.de



# WASSER-RADLWEGE: WO RADLERN OBERBAYERNS SCHÄTZE ZU FÜSSEN LIEGEN

# OBERBAYERNS SCHÄTZE: DIESE WEGE SIND ZU SCHÖN, UM NUR DARAUF ZU FAHREN!

Die Bike-Voraussetzungen in Oberbayern sind bestens: Es ist immer ein glasklarer Badensee in der Nähe, in dem es die reinste Freude ist, sich zu erfrischen. Inspirierend schöne Ausblicke, die weltweit ihresgleichen suchen. Kiesbänke und Flussufer zum Sonnenbaden. Biergärten und Gasthäuser zur Stärkung. Thermen mit Krafttanks. Anwendungen mit regionalen Heilmitteln, die müde Wadeln mit neuer Energie versorgen. Klare Luft zum Durchatmen. Museen, UNESCO-Weltkulturerbe und große Kunst fürs Radler Auge. Wäre es nicht großartig – all das auf einem Radweg erobern zu können?

Das haben sich die Macher der Wasser-Radlwege – der Tourismusverband Oberbayern München – auch gedacht und haben Ihnen mit diesem Qualitätsradweg eine direkte Verbindung zu all diesen und vielen weiteren Besonderheiten Oberbayerns gebnet.



## Die Hopfen-Schleife

Sie werden das grüne Gold Oberbayerns kennenlernen: Hopfen – die Würze des Bieres. Dort, wo der Hopfen wächst, schlängeln sich die Wasser-Radlwege durch die beeindruckenden Hopfengärten, hügelige Landschaften, idyllische Dörfer und vorbei an zahlreichen weltberühmten Bierstätten.



## Die Salz-Schleife

Entlang der Salz-Schleife erfahren Sie mehr über das weiße Gold Oberbayerns. Wussten Sie, dass Oberbayern einst zu den europäischen Zentren des Salzhandels zählte? Das Salz, vor allem jenes aus Bad Reichenhall, brachte den Menschen und Städten Reichtum. Sogar die Stadt München verdankt ihre Gründung im Jahr 1185 dem Salz.



## Die Kunst-Schleife

Erkunden Sie auf der Kunst-Schleife Oberbayerns Kulturschätze – von den Pinakotheken bis hin zu den Plätzen, wo die große Kunst einst entstanden ist, die Sie bis heute bewundern können. Per Rad geht's zu königlichen Schauplätzen und auf die Spuren lebendiger Geschichte, so einfach kann es sein! Und denken Sie daran, Ihre Picknickdecke und ihre Badekleidung in den Fahrradkorb zu packen, denn Sie werden zahlreiche erfrischende Seen und Flüsse entdecken.



Hopfen-Schleife



Kunst-Schleife



Salz-Schleife

## Liebe Radler,

auf insgesamt rund 1.200 Kilometern durch Oberbayern kann es sein, dass trotz aller Bemühungen nicht immer alle Wege im besten Zustand sind. Unter [radln.oberbayern.de](http://radln.oberbayern.de) finden Sie aktuelle Hinweise zu Streckensperrungen, Baustellen und Umleitungen. Für Hinweise, Eindrücke und Anregungen oder Lob von Ihnen wären wir dankbar. Schicken Sie uns einfach eine Mail an die [radln@oberbayern.de](mailto:radln@oberbayern.de).


Die GPS-Daten zum Download auf Ihr Smartphone oder Radl-Navi finden Sie unter [radln.oberbayern.de](http://radln.oberbayern.de).


  
**BIER-SCHLEIFE**

  
**SALZ-SCHLEIFE**






















  
**KUNST-SCHLEIFE**



- Themen-Erlebnis-Punkte**  
  
- Wasser-Erlebnis-Punkte**  






- Querverbindungen**  


 **HOPFEN-SCHLEIFE**

-  01 München und sein Bier 6
-  02 Bier- und Oktoberfestmuseum 6
-  03 Brauereiviertel München 7
-  04 Königlicher Hirschgarten 8
-  05 Nymphenburger Schlossanlage 8
-  06 Badeseen im Münchner Umland 9
-  07 Entlang der Amper 9
-  08 Biermuseum & Brauereien in Altomünster 10
-  09 Spargelstadt Schrobenhausen 10
-  10 Neuburg an der Donau 11
-  11 Donauradweg 11
-  12 Ingolstadt 12
-  13 Wake & Groove 12
-  14 Hopfenmuseum Wolznach 13
-  15 Hopfenerlebnis Hallertau 13
-  16 Brauereien in der Hallertau 13
-  17 Bräustüberl Weihenstephan 14
-  18 Freisinger Altstadt & Domberg 14
-  19 Englischer Garten München 15
-  20 Airbräu am Flughafen 16
-  21 Erdinger Weißbräu 16

 **SALZ-SCHLEIFE**

-  22 Wassererlebnis Therme Erding 22
-  23 Kristallsalzstube Therme Erding 22
-  24 Mühldorf und seine Innfähre 22
-  25 Kapellplatz Altötting 23
-  26 Burghausen - Salz und Weltrekorde 24
-  27 Plattenfahrten Salzach 25
-  28 Europasteg Laufen 25
-  29 Abtsdorfer See 26
-  30 Salzerlebnis Bad Reichenhall 26
-  31 Salzmaier Traunstein 27
-  32 Wasser mit allen Sinnen 27
-  33 Museum Salz & Moor in Grassau 28
-  34 Chiemsee Schifffahrt & Chiemseinseln 28
-  35 Salzgrotte der Chiemgauer Thermen 29
-  36 Simssee 29
-  37 Salzstadt Rosenheim 30
-  38 Mangfallpark Rosenheim 30
-  39 Therme Bad Aibling 30

-  40 Herrmannsdorfer Landwerkstätten 31
-  41 Steinsee 32
-  42 Ebersberger Forst - Museum Wald und Umwelt 32
-  43 Museumsinsel München 32
-  44 Innschleife Wasserburg 33

 **KUNST-SCHLEIFE**

-  45 Lenbachhaus & Pinakotheken 40
-  46 Flaucher & Isar München 40
-  47 Bavaria Filmstudios 41
-  48 Kugler Alm 41
-  49 Mit dem Radl durchs Mangfalltal 41
-  50 Gmunder Papiermanufaktur 42
-  51 Tegernsee Schifffahrt 42
-  52 Marktstraße Bad Tölz & Kalvarienberg 43
-  53 Kiesbänke im Isartal 43
-  54 Walchensee 44
-  55 Geigenbaumuseum Mittenwald 44
-  56 Barmsee & Geroldsee 45
-  57 Partnachklamm Garmisch-Partenkirchen 45
-  58 Skisprungszchanze 46
-  59 Ludwigstraße & Werdenfels Museum 46
-  60 Kuhflucht Wasserfälle Farchant 47
-  61 Murnauer Moos 47
-  62 Wieskirche & Welfenmünster 48
-  63 Lechflösserei in Schongau 48
-  64 Landsberg am Lech 49
-  65 Kloster St. Ottilien 49
-  66 Der Ammersee und seine Schifffahrt 50
-  67 Klosterareal Fürstenfeldbruck 50
-  68 Leutstetten und Villa Rustica 50
-  69 Starnberger See 51
-  70 Schloss Possenhofen 51
-  71 Roseninsel 52
-  72 Buchheim Museum 52
-  73 Die Osterseen 52
-  74 Das Münter-Haus 53
-  75 Schloss und Künstlerstadt Dachau 54

 **SERVICE**

- Noch mehr Radl-Inspiration ab Seite 58
- Impressum 64

# HOPFEN- SCHLEIFE



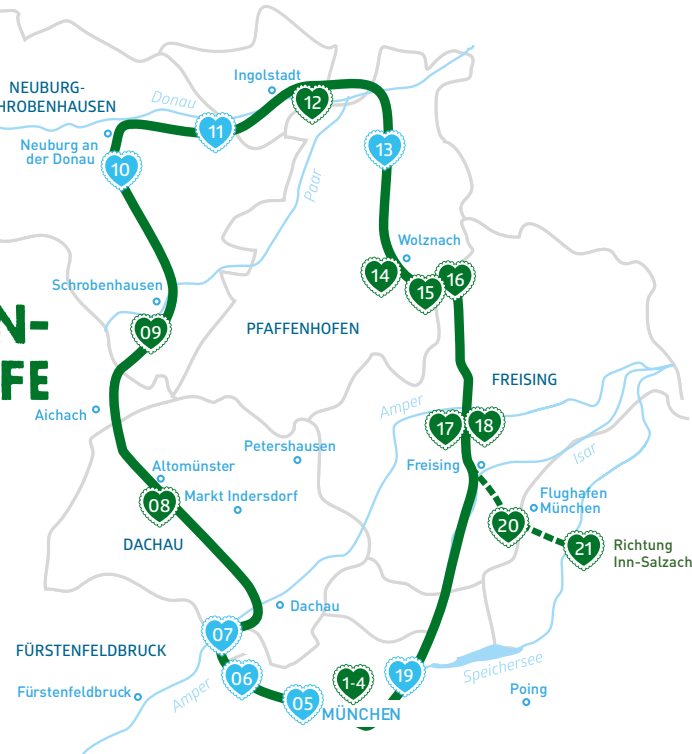
## RADELN, WO DAS BIER WÄCHST

Die rund 270 Kilometer lange Hopfenroute zwischen Ingolstadt, München, Schrobenhausen und Freising führt direkt in die Hallertau, das größte zusammenhängende Hopfenanbaugebiet der Welt, vorbei an berühmten Brauereien, der ältesten Brauerei der Welt, aber auch kleinen Traditionsbrauereien. Sie alle befinden sich links und rechts der Hopfen-Schleife. Neugierig? Dann ab aufs Rad - und nehmen Sie sich Zeit, das eine oder andere köstliche Bier in einem der Biergärten entlang der Strecke zu genießen.

# HOPFEN-SCHLEIFE

Höhenmeter:  
↕ 1.160

Kilometer:  
→ 272



- |   |                                  |
|---|----------------------------------|
| 01 München und sein Bier                  | 11 Donauradweg                   |
| 02 Bier- und Oktoberfestmuseum            | 12 Ingolstadt                    |
| 03 Brauereiviertel München                | 13 Wake & Groove                 |
| 04 Königlicher Hirschgarten               | 14 Hopfenmuseum Wolnzach         |
| 05 Nymphenburger Schlossanlage            | 15 Hopfenerlebnis Hallertau      |
| 06 Badeseen im Münchner Umland            | 16 Brauereien in der Hallertau   |
| 07 Entlang der Amper                      | 17 Bräustüberl Weihenstephan     |
| 08 Biermuseum & Brauereien in Altomünster | 18 Freisinger Altstadt & Domberg |
| 09 Spargelstadt Schrobenhausen            | 19 Englischer Garten München     |
| 10 Neuburg an der Donau                   | 20 Airbräu am Flughafen          |
|   | 21 ERDINGER Weißbräu             |



## HOPFEN-SCHLEIFE

Vom Marienplatz, vorbei am Königsplatz, durch die Parkanlagen des königlichen Hirschgartens und vorbei am Schloss Nymphenburg führt die Radstrecke vom Zentrum Münchens über den berühmten Durchblick raus aus der Stadt. Durchblick deshalb, weil die Strecke zwischen Schloss Nymphenburg und dem weiter westlich gelegenen Schloss Blutenburg zu früheren Zeiten tatsächlich mit bloßem Auge zu überblicken war.

Auf ebenen Wegen lässt es sich durch das Münchner Vorland bis hin zur Amper radeln, von dort aus führen die Wasser-Radlwege bis kurz vor Dachau. Entlang der Maisach geht es ab Günding weiter ins hügelige Dachauer Hinterland, im leichten Auf und Ab vorbei an Dörfern bis nach Aichach. Hier wird der Fahrradweg wieder eben und führt bis nach Schrobenhausen, von dort aus weiter durchs flache Donaumoos Richtung Norden bis man schließlich Neuburg an der Donau erreicht.

Weiter geht es flußabwärts über Ingolstadt bis nach Vohburg und dann wieder Richtung Süden. Entlang der Ilm und den beschaulichen Kleinstädten Geisenfeld und Wolnzach schlängeln sich die Wasser-Radlweg durch die hügelige Landschaft des größten Hopfenanbaugebiets der Welt bis zur Dom- und Bierstadt Freising. Dort angekommen haben Radler die Möglichkeit, auf die Salzschleife der Wasser-Radlwege zu wechseln und weiter nach Erding zu fahren oder entlang der Isar zurück nach München zu radeln. Tipp: Kehren Sie in einem der vielen Wirtshäuser und Biergärten ein, um den weiteren Routenverlauf zu planen.

## STRECKENDISTANZEN

### Startpunkt: Marienplatz

München – Dachau	29 km
Dachau – Aichach	45 km
Aichach – Schrobenhausen	19 km
Schrobenhausen – Neuburg	28 km
Neuburg – Ingolstadt	26 km
Ingolstadt – Wolnzach	43 km
Wolnzach – Freising	40 km
Freising – Garching	27 km
Garching – München	15 km
Garching – Erding	26 km
Freising – Erding	25 km

Innenstadt München 

Touristeninformation  
München 

Marienplatz 8  
80331 München  
T 089 233 965 00

[einfach-muenchen.de/  
bier-tour](http://einfach-muenchen.de/bier-tour)

## 01 MÜNCHEN UND SEIN BIER

Die Münchner Innenstadt hat für jeden Besucher etwas zu bieten: von Hochkultur, beispielsweise in Form der bayerischen Staatsoper, über kulinarische Highlights, wie dem weltberühmten Viktualienmarkt oder dem Hofbräuhaus, bis hin zu kleinen versteckten Liebhaberläden. Am besten, Sie verschaffen sich erst einmal einen guten Überblick auf dem „Alten Peter“ in der Nähe des Viktualienmarktes. Nach einem sportlichen Aufstieg auf seinen mehr als 90 Meter hohen Kirchturm liegt Ihnen München zu Füßen. Danach kann man sich die vielen verlockenden bayerischen Schmankerl rund um den Viktualienmarkt guten Gewissens gönnen. Selbstverständlich darf auch eine Verkostung des guten Münchner Bieres nicht fehlen. Im Biergarten direkt am Viktualienmarkt werden die Biere aller sechs Münchner Traditionsbrauereien ausgeschenkt. Alle fünf bis sechs Wochen wechselt das Bier – lassen Sie sich überraschen, welche Brauerei gerade am Zapfhahn ist. Der weltberühmte Markt ist auch das Herz der Wasser-Radlwege – hier haben die drei Haupttrouten ihren Ausgangspunkt. Praktisch – so kann direkt noch Proviant gekauft werden, bevor in die Pedale getreten wird.

Innenstadt München 

Bier- und  
Oktoberfestmuseum 

Sterneckerstraße 2  
80331 München  
T 089 242 316 07

[einfach-muenchen.de/  
biermuseum](http://einfach-muenchen.de/biermuseum)

## 02 BIER- UND OKTOBERFESTMUSEUM

Das Bier- und Oktoberfestmuseum befindet sich im ältesten Bürgerhaus Münchens, dessen Geschichte bis ins Jahr 1340 zurückreicht. Zwischen Marienplatz und Isartor gelegen, ist das Museum ein Muss für alle Fans des bayerischen Brauchtums. In einer Dauerausstellung können Besucher Wissenswertes rund um die bayerischen Kulturgüter Bier und Oktoberfest erfahren. Museumsführung mit anschließender Bierverskostung und Oktoberfest-Feeling das ganze Jahr – na dann: Zum Wohl!



## 03 DAS BRAUEREIVIERTEL MITTEN IN MÜNCHEN

Rund um den Radweg entlang der Nymphenburgerstraße befindet sich ein kleines Brauereieck. Die Traditionshäuser Löwenbräu, Augustiner und Spaten haben sich hier in unmittelbarer Nähe niedergelassen, um inmitten der Landeshauptstadt bestes bayerisches Bier zu erzeugen. 1860 erwirbt Brauer und Eigentümer der Löwenbrauerei Ludwig Brey den sogenannten „Löwenbräukeller“, der auch heute noch als Wirtshaus und Veranstaltungsort genutzt wird. Wenige Meter entfernt befindet sich die gleichnamige Brauerei Löwenbräu, in der das Bier zwar unter Einsatz neuester Brautechnologie, aber stets unter Einhaltung des bayerischen Reinheitsgebotes gebraut wird. Die Brauerei Spaten in der Marsstraße bietet jeden ersten Freitag im Monat sowie samstags Brauereiführungen an. Der Augustiner Keller ist ebenfalls und im wahrsten Sinne des Wortes gleich ums Eck, nämlich in der Arnulfstraße. Seinen traditionellen Biergartencharme aus dem Jahr 1896 hat sich dieses Münchner Urgestein bis heute bewahrt. Damals wurde die gartenähnliche Anlage mit Küche und Bewirtung nach einem Umbau wiedereröffnet. Im gleichen Jahr wurde auch der Festsaal mit 5.000 Plätzen gebaut. Hier ist also bei jedem Wetter ein Plätzchen für Radler frei!

 Brauereiviertel  
München

 Stiglmaierplatz  
80335 München

[loewenbraeu.de](http://loewenbraeu.de)  
[spatenbraeu.de](http://spatenbraeu.de)  
[augustiner-braeu.de](http://augustiner-braeu.de)

Hirschgarten  
München



Königlicher  
Hirschgarten  
Hirschgarten 1  
80639 München  
T 089 179 991 19

[einfach-muenchen.de/  
hirschgarten](http://einfach-muenchen.de/hirschgarten)

## 04 MÜNCHENS BIERGARTEN MIT WILDGEHEGE

Der Hirschgarten ist weniger berühmt als der Englische Garten, bietet aber gerade für Familien etliche Freizeitmöglichkeiten und ist dabei so herrlich unaufgeregt. Picknicken auf den vielen ausladenden Grünflächen, zünftig Speisen im Biergarten der Gaststätte „Königlicher Hirschgarten“ oder das Wild bestaunen, das dem Münchner Park seinen Namen gegeben hat – es wird nicht fad im Hirschgarten. Seit dem Jahr 1780 übrigens haben die Dam- und Edelhirsche gleich neben Gaststätte und Biergarten in einem eingezäunten Gehege ihr Zuhause.

Schloss  
Nymphenburg



Bayerische  
Schlosserverwaltung  
Schloss Nymphenburg  
80638 München  
T 089 179 080

[einfach-muenchen.de/  
fuehrung-nymphenburg](http://einfach-muenchen.de/fuehrung-nymphenburg)  
[einfach-muenchen.de/  
nymphenburg](http://einfach-muenchen.de/nymphenburg)

## 05 SCHLOSS NYMPHENBURG UND DAS JAGDSCHLOSS BLUTENBURG

Fast wie aus einem Märchen entsprungen, präsentiert sich die imposante Nymphenburger Schlossanlage im Westen Münchens. Bei Einheimischen und Touristen aus aller Welt ist sie gleichermaßen beliebt. In der weitläufigen und malerischen Parkanlage – zwischen Schwänen und akkurat gestutzten Hecken, fern von Hektik der Großstadt – träumt man sich in die Zeit von König Ludwig II, der hier geboren wurde. Die Sehenswürdigkeit gehört zu einem der größten Königsschlösser Europas und wurde 1663 als Geschenk an seine Frau Adelheid von Kurfürst Ferdinand Maria in Auftrag gegeben. Heutzutage kann jeder München-Besucher etwas von diesem gigantischen Geschenk bestaunen und genießen. Übrigens auch sehr sehenswert und nur gut 3 km weiter westlich gelegen, ist die Blütenburg. Ein eher zurückhaltendes, jedoch sehr charmantes Schlösschen, welches vom König damals auch als Jagdschloss genutzt wurde und heute durch die angrenzende Würm und eigenem Schlossweiher zum Verweilen einlädt.



## 06 ABKÜHLUNG VOR DEN TOREN MÜNCHENS

Münchner Badeseen

[erholungsflaechenverein.de/  
erhgeb/erholung](http://erholungsflaechenverein.de/erhgeb/erholung)

Kurz nach der Stadtgrenze liegen jede Menge Seen links und rechts der Strecke: Begonnen mit Lussee und Langwieder See gefolgt vom Olchinger See im Landkreis Fürstentfeldbruck rund 20 Kilometer westlich von München. Für Radfahrer eine willkommene Abkühlung und reinstes Badevergnügen: Alle Seen punkten mit bester Wasserqualität und viel Liegefläche. Der Olchinger See bietet zudem auch noch Umkleidekabinen und barrierefreien Zugang zum See.

## 07 ENTLANG DER AMPER

Olching

Vogelpark Olching  
Toni-März-Straße 1  
82140 Olching  
T 0160 980 241 50

[vogelpark-olching.de](http://vogelpark-olching.de)

Die Amper bei Olching verläuft inmitten eines idyllischen Auenwaldes. Hier trennen sich die Wasser-Radlwege und Radler haben die Qual der Radweg-Wahl: links oder rechts entlang der Amperauen den Fluss in all seiner Pracht erleben? Die gute Nachricht ist, dass es auf jeder Seite zauberhaft ist. An warmen Sommertagen ist dieser Abschnitt ideal: kurz vom Rad absteigen und im seichten Fluss abkühlen oder einfach nur eine Weile am Flussufer zu entspannen. Auch ein kurzer Abstecher zum Vogelpark Olching lässt sich bei einer Radtour durch die Amperauen gut einrichten.

Kapplerbräu  
Altomünster



Gasthof & Hotel  
Kapplerbräu  
Nerbstraße 8  
85250 Markt  
Altomünster  
T 0825 777

[kapplerbraeu.de](http://kapplerbraeu.de)

Maierbräu  
Altomünster



Brauereigasthof und  
Hotel Maierbräu  
Marktplatz 2  
85250 Markt  
Altomünster  
T 08254 12 79

[maierbraeu.de](http://maierbraeu.de)

Schrobenhausen



Stadt Schrobenhausen  
Lenbachplatz 18  
86529 Schrobenhausen  
T 08252 900

[schrobenhausen.de](http://schrobenhausen.de)

## 08 BRAUEREI-HANDWERK HEUTE UND DAMALS

Wie wurde früher Bier gebraut? Antwort auf diese Frage gibt es im Brauereimuseum zu Altomünster. Einst Brauerei- und Mälzereigebäude des Kapplerbräu – heute die reinste Bierschatztruhe: Historische Brau-Gerätschaften und Werkzeuge wie zum Beispiel ein mehr als 100 Jahre alter Hand-Etikettierer erzählen auf anschauliche Weise die Geschichte des Bierbrauens. Wer nach so viel Biergeschichte Lust auf eines bekommt, der geht ein Haus weiter in die Gaststube der Privatbrauerei Kapplerbräu, die 1561 in Altomünster gegründet wurde und bis heute bestes Bier braut. Die Traditionsbrauerei setzt seit Anbeginn auf „Klasse statt Masse“. Ganz in der Nähe lohnt die Familienbrauerei Maierbräu mit Gasthof und Hotel einen Besuch. „Klein, aber fein“ ist die Devise von Familie Maier. Sie führt die Brauerei seit fünf Generationen. Im schönen Gewölbekeller kommen die naturbelassenen, charaktervollen Biere zur perfekten Reife.

## 09 WO DER SPARGEL WÄCHST

Sollten Sie zur Spargelzeit entlang der Wasser-Radlwege fahren, sollten Sie ihn unbedingt probieren – den König unter den Gemüsesorten, der hier zwischen April und Juni geerntet wird. In zahlreichen Gasthäusern werden die Spargelwochen eingeläutet und die unterschiedlichsten Spargelmenüs auf den Tisch gezaubert. Das jährlich stattfindende „Spargelfest“ findet zu Ehren des Edelgemüses statt – das übrigens sehr gut zum flüssigen Gold passt. Mit dem Europäischen Spargelmuseum wurde dem Edelgemüse ein Denkmal gesetzt. Gezeigt wird alles rund um das Thema Spargel: Geschichte, Botanik, Anbau, Kunst und Kuriositäten. Auch außerhalb der Spargelzeit lohnt sich ein Besuch in der liebenswerten Stadt.



## 10 NEUBURG AN DER DONAU

Das malerische Städtchen Neuburg an der Donau ist ein herrliches Kleinod mit romantischen Gässchen, inspirierend schönen Aussichtspunkten am Donaukai und kulturellen Highlights, die Radler ganz entspannt besuchen können. Ab dem Jahr 1522 entstanden in Neuburg an der Donau Residenzschloss, Hofkirche und Schlosskapelle, die dem Ort politisch und kulturell Ansehen verschafften. Und seit dem Jahr 2005 ist mit der Staatsgalerie Neuburg ein Zweigmuseum der Bayerischen Staatsgemäldesammlungen im Westflügel des Schlosses untergebracht. Bedeutende Werke der Kunstgeschichte von Rubens oder Brueghel gibt es hier zu bewundern. Ein weiteres Kultur-Highlight ist das Schloss Grünau, das sich direkt auf den Wasser-Radlwegen befindet. Im Schloss befindet sich übrigens auch das Aueninformationszentrum mit spannenden Ausstellungen und Führungen rund um das Thema Flussauen. Wer Natur pur genießen möchte, sollte in jedem Fall einen Abstecher in den wunderschönen Auwald zwischen Neuburg und Ingolstadt einplanen.

Neuburg an der  
Donau



Tourist Information  
Neuburg a.d. Donau  
Ottheinrichplatz A 118  
86633 Neuburg an der  
Donau  
T 08431 552 40

[neuburg-donau.de/tourismus](http://neuburg-donau.de/tourismus)



### Stadt Ingolstadt

Ingolstadt Tourismus  
und Kongress GmbH  
Tourist Information  
am Rathausplatz  
Moritzstraße 19  
85049 Ingolstadt  
T 0841 305 30 30

ingolstadt-tourismus.de  
die-junge-donau.de

## 11 WASSER-RADLWEGE TREFFEN AUF DONAURADWEG

Auf den Wasser-Radwegen können Sie auch einige der berühmtesten Radwege kennenlernen und direkt testen, wie es sich darauf fährt. Der Donauradweg, auf den Sie gelangen, wenn Sie auf der Nordschleife des Wasser-Radweges unterwegs sind, feierte bereits 2014 sein 30-jähriges Jubiläum und gehört mittlerweile zu einem der beliebtesten Radwege in ganz Europa. Kein Wunder – immerhin verbindet er auf seinen 2850 Kilometern Kultur und Natur von zehn Ländern.

### Stadt Ingolstadt

Ingolstadt Tourismus  
und Kongress GmbH  
Tourist Information  
am Rathausplatz  
Moritzstraße 19  
85049 Ingolstadt  
T 0841 305 30 30

ingolstadt-tourismus.de

## 12 INGOLSTADT – GEBURTSORT DES REINHEITSGEBOTES

Wer mit dem Rad entlang der Donau unterwegs ist, landet irgendwann in Ingolstadt – der zweitgrößten Stadt Oberbayerns. Ingolstadt lebt und liebt seine Traditionen und natürlich auch das bayerische Bier! Hier wurde vor mehr als 500 Jahren das älteste noch gültige Verbraucherschutzgesetz der Welt ausgerufen. Sie ahnen es, um welches Gesetz es sich handelt. Richtig, das Reinheitsgebot. Bei regelmäßigen Themen- und Erlebnisführungen rund um den Gersensaft wird die Bedeutung Ingolstadts für das Bierbrauen wieder lebendig. Und in den zahlreichen Biergärten der Stadt sowie beim jährlich am letzten April-Wochenende stattfindenden Fest zum Reinen Bier können Sie auch gleich selbst eine der vielen Bierspezialitäten genießen.

### Wake & Groove

Wassersportpark  
Geisenfeld  
Lorenzisee 1  
85290 Geisenfeld  
T 08452 734 64 65

wakeandgroove.de

## 13 WAKEBOARDER-HOTSPOT & BADESPASS

Dass sich im Landkreis Pfaffenhofen auch einer der Wakeboard-Hotspots Bayerns befindet, wissen nur die wenigsten. Auch wer nicht übers Wasser gleiten möchte, wird den Zwischenstopp beim Wake & Groove auf dem Lorenzisee nahe Geisenfeld lieben: Im Liegestuhl auf der großen Holzterrasse des Restaurants oder am Ufer des Badesees ist es ein Leichtes, das Leben zu genießen.



## 14 DAS DEUTSCHE HOPFENMUSEUM

Wer kam eigentlich auf die Idee, in der Hallertau Hopfen anzubauen, und wie wird er geerntet? Antworten auf diese und viele weitere Fragen werden im Deutschen Hopfenmuseum mit Filmen, einer riesigen Hopfendolde, Fotos oder echten Hopfenzupfer-Utensilien beantwortet.

Hopfenmuseum  
Wolnzach

Deutsches  
Hopfenmuseum  
Eisenheimerstraße 2  
85283 Wolnzach  
T 08442 75 74

hopfenmuseum.de

## 15 HOPFENERLEBNISFÜHRUNGEN

Die Hopfenbotschafterinnen nehmen ihre Gäste mit auf eine spannende Reise durch ihre Hopfengärten und auf ihre Höfe. Mit viel Liebe zum Detail erzählen sie von ihrem Leben und ihrer Arbeit mit dem „Grünen Gold“ der Hallertau. Am eindrucksvollsten ist eine Hopfenführung zur Erntezeit von Ende August bis Mitte September.

Hopfenlebensführungen  
Hallertau

Die Hopfenbotschafterinnen

hopfen-erleben.de

## 16 URBAN CHESTNUT BRAUEREI & SCHLOSSBRAUEREI AU-HALLERTAU

Dass Oberbayern nicht nur die Heimat des Bieres ist, sondern auch Hort der Bier-Innovationen, beweisen Brauereien wie Urban Chestnut in Wolnzach. Hier fließen Braukenntnisse der USA mit dem Wissen eines einheimischen Braumeisters zusammen. Brauer, die ihr Handwerk lieben und verstehen, finden sich auch in der Schlossbrauerei Au-Hallertau, wo seit mehr als 400 Jahren bestes Bier gebraut wird. Tipp: Bier, Geschichte und spannende Einblicke in die beiden Brauereien gibt es bei einer Brauereiführung.

Brauereien in der  
Hallertau

Urban Chestnut  
Brauerei  
Am Brunnen 2  
85283 Wolnzach  
T 08442 964 088

Schlossbrauerei Au in  
der Hallertau  
Schloßbräugasse 2  
84072 Au in der Hallertau  
T 08752 863 20

urbanchestnut.de  
auerbier.de

Freising  
Weihenstephan 

Bräustüberl  
Weihenstephan  
85354 Freising  
Weihenstephaner  
Berg 10  
T 08161 130 04

[braeustueberl-  
weihenstephan.de](http://braeustueberl-weihenstephan.de)

## 17 WO DER OBAZDA ERFUNDEN WURDE

Zu viel Camembert und kein Kühlschranks – aus diesem Problem heraus kreierte die findige Katharina Eisenreich, die zwischen den Jahren 1920 und 1958 Wirtin des Bräustüberls war, den wichtigsten Brotzeit-Klassiker Bayerns: den Obazda. Statten Sie dem Zuhause des beliebten Brotzeitkäse einen Besuch ab. Nur hier kennt man das Originalrezept – mit einem Schuss Bier.

Freising Altstadt &  
Domberg 

Touristeninformation  
Freising  
Rindermarkt 20  
85354 Freising  
T 08161 544 41 11

[tourismus.freising.de](http://tourismus.freising.de)

## 18 FREISINGER ALTSTADT & DOMBERG

Auch wenn Sie ein wenig stärker in die Pedale treten müssen, um auf den Domberg zu gelangen – für die Strapazen werden Sie doppelt und dreifach belohnt. Oben angekommen, öffnet sich ein besonderes Fleckchen Erde, auf dem der altehrwürdige Freisinger Dom gen Himmel ragt. Das Stuckwerk der Gebrüder Asam über den Köpfen der Dombesucher erzählt die Legenden des Heiligen Korbinian, dem ersten Bischof von Freising. Wem die eigene Interpretation der Bilder nicht reicht, der nimmt an einer Domführung teil und lässt sich in alle Legenden und Details einweihen. Auf den Holzbänken der Aussichtsterrasse des Domplatzes ist der ideale Platz, um das erworbene Wissen und die vielen Eindrücke erst einmal sacken zu lassen. Mit etwas Glück reicht die Sicht von hier bis ins Voralpenland, und Sie können Gedanken und Blick in die Ferne schweifen lassen. Auf dem Weihenstephaner Berg steht die älteste noch bestehende Braustätte der Welt: Die einstige Klosterbrauerei Weihenstephan gehört heute dem Freistaat Bayern. Am besten lernen Sie die Brauerei bei einer Führung mit Bierverskostung kennen. Wer eine Auszeit im Grünen genießen möchte, findet in den nahe gelegenen, prachtvollen Schaugärten der Hochschule Weihenstephan-Triesdorf ein idyllisches Plätzchen. Die Vielfalt und das Zusammenspiel von Stauden, Sommerblumen und Gehölzen im Wechsel der Jahreszeiten sind eine Inspiration für die zahlreichen Besucher.




**Touren-Tipp: Walderlebnispfad und Weltwald:** Nördlich von Freising streift man den Freisinger Forst mit seinem beliebten Walderlebnispfad und schönem Biergarten sowie weiter westlich das Bayerische Landesarboretum „Weltwald“ mit verschiedenen Trails durch die Vegetation der Kontinente. Ideal für einen Radlstoppl!

[walderlebnispfad-freising.de](http://walderlebnispfad-freising.de)  
[weltwald.de](http://weltwald.de)

## 19 DER ENGLISCHE GARTEN

Egal, ob mit dem Rad, zu Fuß oder auch mit dem Surfbrett unter dem Arm – der Englische Garten ist Münchens größte und schönste Spielwiese. Mit 375 Hektar ist er auch eine der größten Stadtparkanlagen der Welt – sogar größer als der Central Park in New York. Und ja tatsächlich, in der bayerischen Metropole kann man auch Wellen reiten! Seit Jahren zieht es ambitionierte Surfer aus aller Welt an die Eisbach-Welle. Nicht gerade ungefährlich, aber in jedem Fall spektakulär, für Surfer und für Zuschauer. Wer ausreichend Zeit und Appetit auf bayerische Spezialitäten mitgebracht hat, sollte auf jeden Fall einen Abstecher zum Chinesischen Turm machen. Sowohl im Biergarten als auch im Restaurant zum Chinesischen Turm können sich Besucher aus aller Welt mit bayerischem Bier und einer ordentlichen Brotzeit etwas Gutes tun. Klein und fein ist das Fräulein Grüneis nahe der Eisbach-Welle. Hier genießt man zwischen Münchnern vegetarisch, vegan und was gerade schmeckt.

 Innenstadt München

 Englischer Garten  
München

[einfach-muenchen.de/](http://einfach-muenchen.de/)  
[englischer-garten-tour](http://englischer-garten-tour)



Wer von der Hopfen-Schleife auf die Salz-Schleife weiter-radeln möchte und sich vom Bier und seinen Geschichten nicht trennen kann, besucht zwischen den Schleifen zwei lohnenswerte Ziel, die sich für eine Radlpause eignen.



Flughafen München 


Airbräu am Flughafen   
Terminalstraße Mitte 18  
85356 München-  
Flughafen  
T 089 975 931 77

[airbraeu.de](http://airbraeu.de)

### AIRBRÄU

Eine Brauerei im Flughafen? Direkt am Airport München gelegen, können sich Besucher aus aller Welt nach einem anstrengenden Flug im „Airbräu“ stärken. Am Schnitzel oder Spanferkeltag schmeckt dann das frischgezapfte und eignes gebraute Airport-Bier gleich doppelt so gut.

Große Kreisstadt  
Erding 

Erdinger Weißbräu   
Besucherzentrum  
Franz-Brombach-  
Straße 1  
85435 Erding  
T 08122 409 421

[erdinger.de](http://erdinger.de)

### WO DAS ERDINGER WEISSBIER GEBRAUT WIRD

Seit 1886 wird das Bier mit Weltruf in Erding gebraut. Zwar mag man eine Flasche ERDINGER in den entlegensten Winkeln dieser Erde finden – denn exportiert wird es mittlerweile in 90 verschiedene Länder. Seinen Ursprung aber hat das Weißbier immer in Erding im Münchner Umland. Daran soll und wird sich auch in Zukunft nichts ändern, denn seit ihren Anfängen steht die Privatbrauerei ERDINGER für große Heimatverbundenheit und Tradition. Wer einen Blick hinter die Kulissen der Brauerei werfen möchte, nimmt an einer der Führungen teil. Vielleicht verrät Ihnen ja der Braumeister, was das Bier so berühmt gemacht hat.

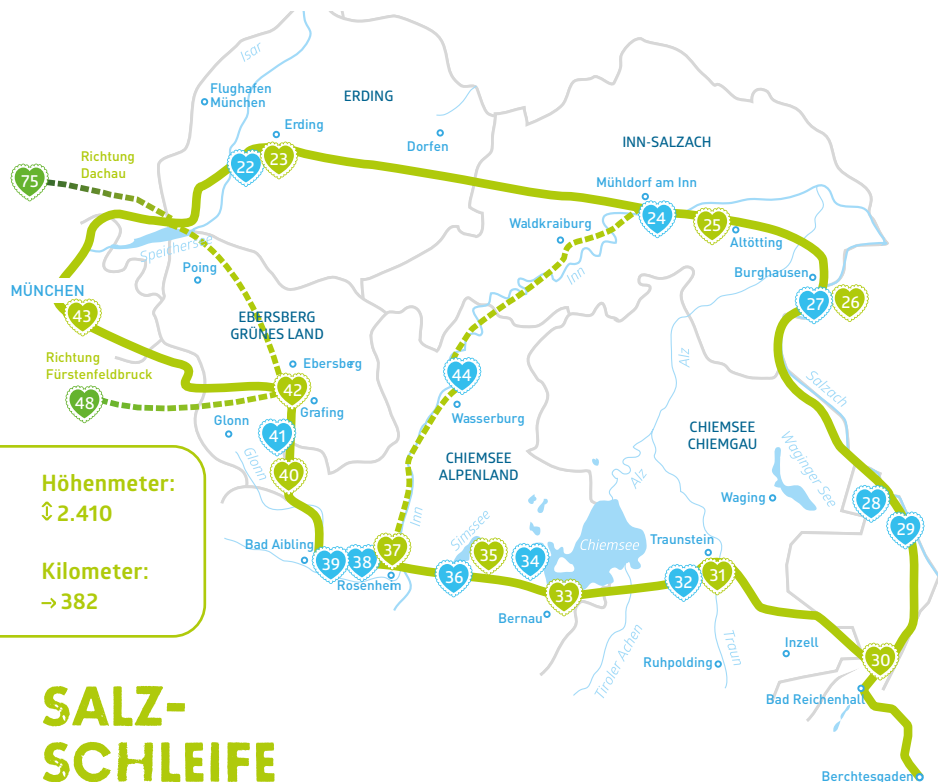


# SALZ- SCHLEIFE



## 380 GESALZENE – ABER GENUSSREICHE KILOMETER

Auf der Salzroute dreht sich alles um das weiße Gold. Wo und wie das Salz abgebaut wurde, wie es transportiert wurde und welche Städte es reich gemacht hat – Antworten auf diese Fragen „erradeln“ Sie sich auf den Wasser-Radwegen auf spannende und anschauliche Weise. Und da Salz auch der Gesundheit auf die Sprünge hilft, finden sich auf dieser Route zahlreiche Thermen zum Relaxen und Durchatmen – Ihre Atemwege werden diese salzigen Momente lieben! Bei so viel Salz darf natürlich auch das Wasser nicht fehlen: Wörthersee, Chiemsee, Simssee und die Adolfssee liegen den Radlern hier ebenfalls zu Füßen.



## SALZ-SCHLEIFE

- 22 **Wassererlebnis Therme Erding**
- 23 **Kristallsalzstube Therme Erding**
- 24 **Mühldorf und seine Innfähre**
- 25 **Kapellplatz Altötting**
- 26 **Burghausen - Salz und Weltrekorde**
- 27 **Plättenfahrten Salzach**
- 28 **Europasteg Laufen**
- 29 **Abtsdorfer See**
- 30 **Salzerlebnis Bad Reichenhall**
- 31 **Salzmaier Traunstein**
- 32 **Wasser mit allen Sinnen**
- 33 **Museum Salz & Moor in Grassau**

- 34 **Chiemsee Schifffahrt & Chiemseeinseln**
- 35 **Salzgrotte der Chiemgauer Thermen**
- 36 **Simssee**
- 37 **Salzstadt Rosenheim**
- 38 **Mangfallpark Rosenheim**
- 39 **Therme Bad Aibling**
- 40 **Herrmannsdorfer Landwerkstätten**
- 41 **Steinsee**
- 42 **Ebersberger Forst - Museum Wald und Umwelt**
- 43 **Museumsinsel München**
- 44 **Innschleife Wasserburg**

## SALZ-SCHLEIFE

Vom Marienplatz aus radelt es sich bequem der Isar entlang durch den Englischen Garten - mal geteert, mal geschottert - raus aus der bayerischen Landeshauptstadt. Bei Ismaning führt die Strecke über die Isar, an den großen Speicherseen vorbei weiter in Richtung der Thermen- und Weißbierhauptstadt Erding. Über leicht hügeliges Gelände im Erdinger Landkreis wird Dorfen erreicht, ein Städtchen, das durch einen hart ausgefochtenen Bierkrieg bekannt wurde. Weiter geht es über die Isen auf größtenteils flachen Radwegen bis zur Innstadt Mühldorf. Und nun? Jetzt gibt es zwei Möglichkeiten: Die Wasser-Radweg- Abkürzung über Wasserburg auf größtenteils flachem Weg nach Rosenheim nehmen oder weiter in die Alpenstadt Bad Reichenhall? Wer sich für Letzteres entscheidet, hat noch einige Kilometer aber auch zahlreiche Highlights vor sich. Links und rechts von Inn und Salzach reihen sich Burgen, Klöster und Stadtplätze im typischen Inn-Salzach Stil. Da wären zum Beispiel der weltberühmte Wallfahrtsort Altötting oder die längste Burg der Welt in Burghausen. Von Burghausen nach Tittmoning wechselt die Kulisse zwischen idyllischen Dorfbildern, Feldern und Wiesen. Stets die Salzach im Blick bringen die Wasser-Radwege den Radler bis nach Laufen und in die schöne Bergwelt, die das Berchtesgadener Land umrahmt. Mittendrin: die Salz-Handelshauptstadt Bad Reichenhall. Trotz der vielen Berggipfel verläuft der Weg vorwiegend auf flachem Gelände bis nach Traunstein, entlang der Traun und dann weiter bis nach Bernau am Chiemsee. Der kleine und etwas unbekanntere Siemssee liegt nicht weit entfernt und ist vor Rosenheim die letzte Chance für einen Sprung ins kühle Nass. Nun übernimmt der Fluss Mangfall die Führung bis nach Bad Aibling. Über hügeliges Gelände und den Fluss Glonn wird der gleichnamige Ort erreicht. Bald liegt der Steinsee vor einem und mit ihm eine Weggabelung der Salzschleife. Wer sich für Norden entscheidet, freut sich auf die Städte Grafing, Ebersberg, den Ebersberger Forst und schließlich wieder Erding. Wer Richtung Westen fährt, landet wieder im schönen München oder fährt gleich südwestlich über die Kugler Alm bei Oberhaching auf die Kunst-Schleife.

## STRECKENDISTANZEN

### Startpunkt: Marienplatz

München – Erding	41 km
Erding – Mühldorf	60 km
Mühldorf – Burghausen	34 km
Burghausen – Freilassing	64 km
Freilassing – Piding	13 km
Piding – Traunstein	31 km
Traunstein – Rosenheim	65 km
Rosenheim – Steinsee	44 km
Steinsee – München	30 km
Mühldorf – Wasserburg – Rosenheim	82 km
Steinsee – Grafing – Ebersberg – Speichersee	46 km

Große Kreisstadt  
Erding



Therme Erding  
Thermalallee 1-5  
85435 Erding  
T 08122 55 00



[therme-erding.de](http://therme-erding.de)



## BESTES BADEWETTER GARANTIRT

In Erding gibt es einen Ort mit Badewettergarantie: 180.000 Quadratmeter groß, zwischen Palmen und Wasserrutschen: Sie haben es erraten – die Rede ist von der Therme Erding, die übrigens die größte Therme der Welt ist. Wählen Sie zwischen 27 Wasserrutschen, zahlreichen Pools und verschiedenen Sauna-Landschaften. Ein idealer Platz, um nach einem langen Tag auf dem Radl die müden Muskeln zu entspannen und mit neuer Energie zu versorgen. Die Therme entstand übrigens mehr oder weniger durch Zufall, als man 1983 bei Bohrungen in 2350 Metern Tiefe auf fluorid- und schwefelartiges Wasser stieß. Einige Jahre später, im Oktober 1999, eröffnete dann die Erdinger Therme. Und eines ist sicher: Die weltgrößte Therme wird weiterwachsen und mit neuen Superlativen die Badegäste begeistern.

Große Kreisstadt  
Erding



Therme Erding  
Thermalallee 1-5  
85435 Erding  
T 08122 55 00



[therme-erding.de](http://therme-erding.de)



## HEILENDES HIMALAYA-SALZ IN DER KRISTALLSALZSTUBE

Stresslindernd, gut für Atemwege und Haut – die Rede ist vom Hauptdarsteller dieser Radroute, dem Salz. Es zählt zu Bayerns beliebtesten Heilmitteln, die in den Kurorten große Wirkung erzielen. Salz hat eine positive Wirkung auf den menschlichen Organismus und hilft der Gesundheit auf die Sprünge. Probieren Sie es aus! Zum Beispiel in der „Kristall-Salzstube“ in der Therme Erding. Zwischen den massiven Himalaya-Salzsteinwänden wird feinstes Solenebel versprüht – ein Platz zum Durchatmen und Balsam für Seele, Haut und Atemwege!

Mühlendorf am Inn



Touristinfo und  
Kulturbüro der Kreis-  
stadt Mühlendorf a. Inn  
Stadtplatz 3  
84453 Mühlendorf a. Inn  
T 08631 612 612



[muehldorf.de](http://muehldorf.de)



## MÜHLDFORF MIT SEINER INNFÄHRE

Etwa 80 Kilometer – rund 5 Fahrrad-Stunden – östlich von München an einer vom Inn gebildeten Flussschleife liegt Mühlendorf a. Inn, eine moderne Einkaufsstadt, die mit ihrem historischen Stadtkern verzaubert. Ein 500 Meter langer Stadtplatz, der zu den schönsten Deutschlands gehört, prächtige Bürgerhäuser mit bunten Fassaden



im für die Region typischen Inn-Salzach-Baustil sowie romantische Arkadengänge prägen das südländische Flair dieser Stadt. Zahlreiche Geschäfte, Boutiquen und Lokale machen Lust auf eine kleine Shoppingtour mit Verschlaufpause bei Kaffee und Kuchen. Wer mehr über die Geschichte der Stadt erfahren möchte, nimmt an einer Stadt- oder Schauspielführung teil oder besucht eines der beiden Museen. Seit etwa 140 Jahren gibt es hier auch die Innfähre, ein elf Meter langes Schifferl aus Lärchenholz ist eine der letzten Zillen auf dem Inn. Die Zille bringt Besucher und Einheimische vom Stadtkern ins Naherholungsgebiet und umgekehrt. Als eine der letzten seilgebundenen Innfähren benötigt sie keinen Antrieb. Los geht's in der Innstraße, wo sich der Ablegesteg befindet. Im Naherholungsgebiet angekommen, stellt sich Mühlendorf und seine Natur durch 11 interaktive Stationen vor, eine spannende Weise, Land und Leute ganz in Ruhe und mitten in der Natur kennenzulernen.



## DAS RELIGIÖSE HERZ BAYERNS

Die Stadt Altötting ist und war für die Wallfahrt in Bayern von großer Bedeutung. Ziel der Pilger ist die „Schwarze Madonna“ in der berühmten Gnadenkapelle am Kapellplatz. Dass diese Kapelle ein ganz besonderes sakrales Gebäude ist, erkennt der Besucher auf den ersten Blick. Statt Mauerwerk besteht sie aus Kunstwerken der Dankbarkeit: selbstgemalte Bilder, auf denen Neugeborene, geheilte Menschen im Krankenhaus und viele weitere kleine und große Wunder zu bestaunen sind. Doch es gibt

Altötting

Wallfahrts- und  
Tourismusbüro  
Altötting  
Kapellplatz 2a  
84503 Altötting  
T 08671 506 219

[altoetting.de/tourismus](http://altoetting.de/tourismus)

### Tourismusregion Inn-Salzach



 Bahnhofstraße 13  
84503 Altötting  
T 08671 502 444

[inn-salzach.com](http://inn-salzach.com)  
[inn-salzach.com/  
thementouren](http://inn-salzach.com/thementouren)

noch mehr Gründe, in Altötting einen Zwischenstopp einzulegen. Da wären zum Beispiel exquisite Schokoladen-Pralinen oder Salz- und Gewürzspezialitäten von Alfons Schuhbeck, der hier einen kleinen Laden eröffnet hat. Gasthäuser und Brauereien sind auch nicht weit. Für Altötting lohnt es sich noch mehr Zeit einzuplanen, um einen Blick in die Museen zu werfen. In der Schatzkammer lockt der Brautkranz der berühmten Kaiserin Sisi, in der Dioramenschau mit Szenen aus der frühen Wallfahrt schlagen vor allem Kinderherzen höher und das beeindruckende Jerusalem Panorama, das unter Schutz der UNESCO steht, ist ein wahrliches Highlight. **Touren-Tipp: 3 Seen Tour:** Reichlich Gelegenheit zum Planschen und Nasswerden bietet die 3 Seen Tour, eine der 24 Themenrouten der ADFC RadReiseRegion Inn-Salzach. Die Tour führt weiter am Inn entlang über Neuötting und Markt bis an die Salzach in Burghausen. Auf der Strecke liegen der imposante „Dom des Inntals“ in Neuötting, der Peracher und Marktler Badesees sowie das Geburtshaus des bayerischen Papstes Benedikt XVI. in Markt.

### Burghausen



 Burghauser Touristik  
Stadtplatz 99  
84489 Burghausen  
T 08677 887 140

[visit-burghausen.com](http://visit-burghausen.com)



### BURGHAUSEN – SALZ UND WELTREKORDE

Einst galt die Burghausener Burg als die stärkste Festung im Land. Als Zweitresidenz wurde Burghausen 1255 bis 1503 von den bayerischen Herzögen genutzt. Die Burg gilt heute mit einer Ausdehnung von mehr als einem Kilometer Länge (1.051 m) als die weltlängste Burg. Zur einen Seite der Burg fließt die Salzach, während auf der anderen Seite der Wöhrsee liegt. Der Wöhrsee ist als Teil des früheren Flussbettes der Salzach entstanden, wurde ab dem 19. Jahrhundert als Militärschwimmschule der Burghausener Garnison genutzt und kann heute per Stand-Up-Paddle erobert werden. Mit etwas mehr als 225 Kilometern Länge ist die Salzach sowohl der wasserreichste als auch der längste Nebenfluss des Inns. Ihren Namen hat die Salzach durch die Salz-Schiffahrt erhalten. Mit ihren Plätten voll Salz fuhren einst die Salzändler im 14. Jahrhundert von den Salinen Halleins, Berchtesgadens und Reichenhalls über die Salzach, den Inn und die Donau bis ans Schwarze Meer. In Burghausen wurde das Salz vom Mautner des Herzogs verzollt, auf Wagen umgeladen oder auf dem Wasserweg weiter flussabwärts befördert.



### PLÄTTENFAHRTEN AUF DER SALZACH

Plätten nennt man die früheren Salzkähne, auf denen einst Salz aus den Salinen nach Burghausen transportiert wurde. Wie das damals wohl war, seine Tage auf so einem Kahn zu verbringen? Erleben Sie es einfach – zwar nicht tagelang – aber wenigstens eine Fahrt lang. Vielleicht die schönste Art und Weise, Geschichte, Landschaft und Umgebung von Burghausen kennenzulernen. Öffentliche Plättenfahrten oder Plättenfahrten für Gruppen – auch mit musikalischer Untermauerung – können im Voraus online gebucht werden. Eine willkommene Abwechslung auf Ihrer Radreise durch Oberbayern.



### Burghausen



Burghauser Touristik  
Stadtplatz 99  
84489 Burghausen  
T 08677 887 140

[visit-burghausen.com](http://visit-burghausen.com)



### DER EUROPASTEG IN LAUFEN

Die Entstehungsgeschichte des Europastegs geht auf ein Hochwasser im Jahre 1899 zurück. Damals wurde eine Holzbrücke über die Salzach genau an dieser Stelle durch die Wassermassen weggerissen. Eine weitere Holzbrücke, die wiederum nur wenige Jahre später erneut zerstört wurde, hinterließ nur einige Holzpfiler. Erst 2006 wurde mit dem Beginn des Europastegs begonnen, der seitdem an eben jener Stelle steht und die Stadt Laufen mit der österreichischen Stadt Oberdorf bei Salzburg verbindet. Grenzenloses Radvergnügen wäre somit auch kein Problem. Aber auf den Wasser-Radwegen gibt es noch viele Highlights zu entdecken – bleiben Sie also besser auf der Laufener Seite des Stegs.



### Laufen



Berchtesgadener Land  
Tourismus GmbH  
Maximilianstraße 9  
83471 Berchtesgaden  
T 08652 656 50 50

[berchtesgaden.de](http://berchtesgaden.de)

Abtsdorfer See



Berchtesgadener Land  
Tourismus GmbH  
Maximilianstraße 9  
83471 Berchtesgaden  
T 08652 656 50 50

[berchtesgaden.de](http://berchtesgaden.de)

## EINER DER WÄRMSTEN SEEN BAYERNS: DER ABTSDORFER SEE

Der Abtsdorfer See liegt im sogenannten Haarmoo, einem Landschafts-Naturschutzgebiet zwischen Saaldorf-Surheim und Laufen. Der Moor-Badesee wird neben dem Steinsee bei Ebersberg auch als wärmster See Deutschlands gehandelt. Im Hochsommer werden Wassertemperaturen bis zu 26 Grad gemessen. Ein herrliches Fleckchen für alle Radfahrer, die den Sprung in den See bei angenehmen Badetemperaturen bevorzugen. Campingplatz, Strandbad mit Liegewiese und eine bewirtete Seeterrasse mit Panoramablick auf die Bergwelt gibt es dort auch – es wird Ihnen also an nichts fehlen.

Berchtesgaden &amp; Bad Reichenhall



Berchtesgadener Land  
Tourismus GmbH  
Wittelsbacher Str. 15  
83435 Bad Reichenhall

T 08651 715 110

[bad-reichenhall.de](http://bad-reichenhall.de)

T 08652 656 50 50

[berchtesgaden.de](http://berchtesgaden.de)

## SALZIGE SEHENSWÜRDIGKEITEN

Von den Wasser-Radlwegen ist es nicht mehr weit zu DER oberbayerischen Salz-Region, dem Berchtesgadener Land. In der Alpenstadt Bad Reichenhall und im Salzbergwerk Berchtesgaden lernen Sie die faszinierendsten Facetten des Salzes kennen. Wer dem Salz auf den Grund gehen will, fährt in die Tiefe des Salzbergwerkes, bestaunt den Salzsee und die Unterwelt, in der das Salz abgebaut wird. Die Alte Saline in Bad Reichenhall ist die einzige königliche und wahrscheinlich die schönste Saline Deutschlands: König Ludwig I. von Bayern selbst ließ sie 1837 erbauen. Im Hauptbrunnhaus drehen sich – damals wie heute – die riesigen Wasserräder. Was es mit den Wasserrädern auf sich hat und noch viele weitere Geheimnisse rund um Salz und Sole verrät Ihnen vielleicht einer der letzten Brunnwarte persönlich. Wer lieber direkt ins Salz eintaucht, als in seine Geschichte – der radelt in die RupertusTherme. Sauna oder wohlrig warme AlpenSole direkt aus der Heilquelle mit Bergblick – in der modernen Therme findet jeder sein passendes Wellness- Vergnügen.



## DER SALINENPARK TRAUNSTEIN

Salz war bis zum Ende des Mittelalters DER Wirtschaftsfaktor der Stadt Traunstein. Noch heute prägt die Salzvergangenheit das Stadtbild. 400 Jahre nach dem Bau der Soleleitung zwischen Bad Reichenhall und Traunstein öffnete 2019 der Salinenpark, der bauliche Zeugnisse aus der Salinenzeit sichtbar macht. Eine Besonderheit der Anlage ist die denkmalgeschützte Reichenbach'sche Solehebemaschine von 1810. Im Rahmen von Führungen wird die Pumpe in Gang gesetzt und die Funktionsweise erläutert.

### Touren-Tipp: Stadtführung „Salzerlebnis Traunstein“ -

Auf den Spuren des „Weißen Goldes“ wird ein lebendiges Bild von der einstigen Saline in Traunstein vermittelt und Sie entdecken die bis heute erhaltenen Schauplätze der damaligen Zeit.



Traunstein



Tourist Information  
Traunstein  
Stadtplatz 39  
83278 Traunstein  
T 0861 655 00

[traunstein.de/](http://traunstein.de/)

## ADELHOLZENER-WASSERWELTEN

Das hervorragende Wasser in Oberbayern ist weit über die hiesigen Berge hinaus bekannt. Ursprung bekannter Sprudelwasser-Marken, wie beispielsweise der Petrusquelle oder Adelholzener Alpenquelle ist der Chiemgau. Nicht weit vom Chiemsee, in Bad Leonhardspfunzen bei Stephanskirchen, wird der Wasser-Bestseller im Naturkostbereich direkt an der gleichnamigen Quelle abgefüllt: St. Leonhards Quelle, das lebendige Wasser. Wer dem Thema „Wasser“ auf den Grund gehen will, besucht die Adelholzener Wasserwelt. Hier können Besucher tiefer eintauchen und einen Blick hinter die Kulissen des Wassers werfen.

Wasserwelten  
Oberbayern

Adelholzener  
Alpenquellen –  
Besucherzentrum  
St. Primus-Straße 1-5  
83313 Siegsdorf  
T 08662 623 61

[adelholzener.de](http://adelholzener.de)  
[petrusquelle.de](http://petrusquelle.de)  
[st-leonhards.de](http://st-leonhards.de)



Grassau  **SALZ UND MOOR**

Museum Salz & Moor   
 Klaushäusl 11  
 83224 Grassau  
 T 08641 54 67  
[grassau.de/das-museum](http://grassau.de/das-museum)

Sieben Häuser, zwei Themen, ein Museum: Zwischen Grassau und Rottau befindet sich das Museum Salz und Moor im historischen Gebäude-Ensemble des sogenannten Klaushäusl. Die Geschichte, wie die erste Soleleitung von Reichenhall nach Rosenheim gebaut wurde, ist nur eine von vielen Salz-Stories, die Besucher im Salzmuseum erfahren. Im Moormuseum geht es – natürlich – ums Moor. Haben Sie gewusst, dass im Chiemgau fleischfressende Pflanzen vorkommen? Und dass Hochmoore (fast) alles konservieren, was hineinfällt? Gruselig? Nein, Angst brauchen Sie keine zu haben – Sie werden fasziniert sein von den extremen Lebensbedingungen und den besonderen Tier- und Pflanzenarten, die hier leben und wachsen. Das Museum Salz & Moor bietet eine breite Palette an Führungen und Veranstaltungen an. Auch Gruppenführungen für Kinder und Erwachsene sind auf Anfrage möglich. Verbinden Sie Ihren Besuch mit einer Einkehr im Museumscafé!

 **TOTES-MEER-SALZGROTTE IN DEN CHIEMGAU THERMEN**

Tief durchatmen, Entspannen und Wohlfühlen in der Salzgrotte der Chiemgau Thermen, denn das Inhalieren wohlthuender Salzluft gilt als bewährtes Hausmittel gegen Erkältungen. Schon in der Antike wurden Salztherapien als Heilmethode zur Vorbeugung gegen bestimmte Krankheiten verwendet. Es beruhigt die Bronchien und befreit die Atemwege.

 Chiemgau Thermen -  
Bad Endorf  
 Chiemgau Thermen  
Ströbinger Straße 18  
83093 Bad Endorf  
T 08053 200 900  
[chiemgau-thermen.de](http://chiemgau-thermen.de)

Chiemsee-Inseln  **DIE CHIEMSEE-INSELN**


Chiemsee-Alpenland  
Tourismus   
 Felden 10  
 83233 Bernau am  
Chiemsee  
 T 08051 965 550

Chiemgau Tourismus e.V.  
 Haslacher Str. 30  
 83278 Traunstein  
 T 0861 909 590 0  
[chiemsee-alpenland.de](http://chiemsee-alpenland.de)  
[chiemsee-chiemgau.info](http://chiemsee-chiemgau.info)

Der Chiemsee, auch „Bayerisches Meer“ genannt, ist der größte und bekannteste See Oberbayerns. Seine beiden Inseln – die Frauen- und Herreninsel – sind zusammen Bayerns kleinste Gemeinde. Während die Herreninsel mit dem prunkvollen Schloss Herrenchiemsee verzaubert, präsentiert sich die Fraueninsel mit ihrem Fischerdörfchen und dem Kloster eher verträumt und romantisch. Beide Inseln sind in jedem Fall einen Besuch wert! An 365 Tagen im Jahr fahren die Chiemsee Schiffe um und über den See. Auch Nachtfahrten werden angeboten, und wer möchte, kann sogar an Bord heiraten!

 **ERHOLUNGSOASE SIMSSEE**

Ruhe und Erholung in idyllischer Natur – fern von Trubel, gut versteckt zwischen Bergen und dem Bayerischen Meer. Der Simssee kann als letztes Überbleibsel des Rosenheimer Sees bezeichnet werden, der bis zum Ende der Würmeiszeit bestand und sich bis ins jetzige Gebiet des Simssees erstreckte. Ein See, umringt von fünf male-ri-schen Orten und Gemeinden.

 Urlaubsregion  
Simssee  
 Verkehrsverein  
Simssee  
Schömeringer Str. 16  
83071  
Stephanskirchen  
T 08036 615  
[simssee.org](http://simssee.org)

 **DIE SALZSTADT ROSENHEIM**

Anfang des 19. Jahrhunderts begann man mit dem Bau der Saline in Rosenheim, 1810 floss zum ersten Mal Sole in die Sudpfannen der Saline Rosenheim. Im Laufe der zweiten Hälfte des 19. Jahrhunderts wurden verschiedenste Umbauarbeiten am Salinenhaus durchgeführt und eine Soleleitung zwischen Rosenheim und Bad

Rosenheim Tourist Information  
Rosenheim Hammerweg 1  
83022 Rosenheim  
T 08031 365 90 61[touristinfo-rosenheim.de](http://touristinfo-rosenheim.de)

Reichenhall wurde von Georg von Reichenbach errichtet. Die Produktion wuchs stetig und es verließen circa 23.000 Tonnen Salz jährlich die Saline Rosenheim. 1958 wurde die Rosenheimer Saline aufgrund des hohen Konkurrenzdrucks aufgelöst.

**Touren-Tipp:** Welche Rolle spielte in Rosenheim das Salz und das Bier? Antworten erhalten Sie bei der Stadtführung „Vom Salz zum Bier“. Ein interessanter Spaziergang vom Salingarten zum Rossacker.

Mangfallpark   
RosenheimTouristinfo Rosenheim Hammerweg 1  
83022 Rosenheim  
T 08031 365 90 61[touristinfo-rosenheim.de](http://touristinfo-rosenheim.de)

### NATURERLEBNIS UND KLETTERS PASS IM MANGFALLPARK

Kreative Landschaftsarchitektur, ein herrlicher, alter Baumbestand und die Mangfall mittendrin – das ist der Mangfallpark in Rosenheim. Wer sich sportlich betätigen will, kann das zum Beispiel an den Kletterskulpturen im Park. Im Sommer ist der Mangfallpark auch Schauplatz des beliebten Rosenheimer Sommerfestivals mit namhaften Künstlern aus aller Welt. Wer noch mehr über die Geschichte des Inns erfahren möchte, besucht am besten das Innmuseum in Rosenheim. Im unter Denkmalschutz stehenden Bruckbaustadl kann man alles rund um die Schifffahrt, den Schiffbau und den Kampf der Menschen mit dem wilden Inn erfahren.

Bad Aibling Kur- und  
Touristinformation Bad Aibling  
Wilhelm-Leibl-Platz 3  
83043 Bad Aibling  
T 08061 908 00[bad-aibling.de](http://bad-aibling.de)

### AUSZEIT IN DER THERME BAD AIBLING

Zehn Saunen, zahlreiche Wasserbecken, das regionale Heilmittel Moor und die moderne Architektur machen die Therme zu einem besonderen Wellnessrefugium. Eines der Highlights ist die Moorzeremonie, bei der man sich mit dem Aiblinger Moor einreiben kann. Die gesundheitsfördernde Wirkung des Moores ist wissenschaftlich erwiesen. Sehr zu empfehlen sind die Salzpeelings, denn (Meer-)Salz versorgt die Haut mit wichtigen Mineralstoffen und entfernt durch den Peelingeffekt verkrustete Hautzellen. Die Haut fühlt sich weich und geschmeidig an. Probieren Sie es aus!



### FRISCHE SPEZIALITÄTEN AUS DEN HERRMANNSDORFER LANDWERKSTÄTTEN

Es klingt wie ein Märchen – ist aber eine wahre Geschichte: Es war einmal ein erfolgreicher Fleischfabrikant mit mehr als 5.000 Angestellten, der eines Tages Zweifel hatte. Auch seine eigenen Kinder fanden die Art und Weise, wie hier Wurst und Fleischwaren hergestellt wurden, nicht gut und wollten seine Fleischfabrik nicht übernehmen. Eines Tages fasste er den Entschluss, das Familienunternehmen „Herta“ zu verkaufen und die Herrmannsdorfer Landwerkstätten zu gründen. Diese stehen für ökologischen Ackerbau, artgerechte Tierhaltung und regionale Herstellung von frischen Lebensmitteln. Genau das Gegenteil von dem, womit er einst sein Geld verdiente. Rund um den ehemaligen Gutshof Herrmannsdorf in Glonn befinden sich Metzgerei, Natursauerteig- Bäckerei, Rohmilch-Käserei, Schnapsbrennerei sowie eine eigene Kaffeerösterei. Auch ein Restaurant ist Teil der Herrmannsdorfer Landwerkstätten. Auf jeden Fall vorbeischauen und sich durch die frischen Leckereien probieren! Auch Führungen werden angeboten.

 Herrmannsdorf,  
Glonn Herrmannsdorfer  
Landwerkstätten  
Herrmannsdorf 7  
85625 Glonn  
T 08093 909 40[herrmannsdorfer.de](http://herrmannsdorfer.de)

Steinsee 

Steinsee   
 Niederseen 17  
 85665 Niederseen  
 T 08093 788

simssee.com

### 41 STEINSEE: TROTZ EISIGER VERGANGENHEIT WÄRMSTENS ZU EMPFEHLEN

Der Steinsee im Münchener Umland punktet mit bester Wasserqualität, angenehmer Temperatur, Strandbiergarten und viel Platz, um sich die Sonne auf den Bauch scheinen zu lassen. Obwohl der See eine eisige Vergangenheit hat – er entstand in der Eiszeit – begeistert er mit angenehmer Wassertemperatur zwischen 23 bis 26 Grad. Damit zählt er zu den wärmsten Seen Deutschlands. Der See speist sich aus reinem Quellwasser und hat daher eine ausgezeichnete Wasserqualität.

Ebersberg 

Museum Wald und Umwelt   
 Ludwigshöhe 2  
 85560 Ebersberg  
 T 08092 247 983

waldundumwelt.de

### 42 EINE BIBLIOTHEK AUS HOLZ

Der Ebersberger Forst zählt mit seinen 90 Quadratkilometern zu den größten zusammenhängenden Waldgebieten Mitteleuropas. Wald-Erlebnispfad und das Museum Wald und Umwelt öffnen den Lebensraum wie ein Biologiebuch. Apropos Buch: Im Museum gibt es eine ganze Holzbibliothek – Bücher aus allen Hölzern, von A wie Ahorn bis Z wie Zwetschge. Wer sich diese Mühe gemacht hat? Der Benediktinermönch Candid Huber. In jedem Baum-Buch befinden sich die Frucht und die Blätter des Baumes. Nach dem Museumsbesuch sollte man den Ebersberger Aussichtsturm besteigen. Anschließend laden die barocken Innenstädte von Ebersberg und Grafing zu einer Verschnaufpause ein.

Museumsinsel München 

Deutsches Museum München   
 Museumsinsel 1  
 80538 München  
 T 089 217 91

einfach-muenchen.de/  
bergwerk

### 43 EIN SALZBERGWERK MITTEN IN MÜNCHEN

Wie genau hat man im 18. Jahrhundert eigentlich Salz abgebaut? Die Antwort bekommen Sie im Deutschen Museum in München präsentiert. In einem ausgebauten Anschauungsbergwerk von rund 400 Metern Länge können Besucher fast originalgetreu nachempfinden, wie es in einem Bergwerk tatsächlich ausgesehen hat.



### 44 KUNST, KULTUR UND NATUR ENTLANG DER INNSCHLEIFE IN WASSERBURG

Wasserburg am Inn 

Touristinfo   
 Wasserburg a. Inn  
 Marienplatz 2  
 83512 Wasserburg  
 T 08071 105 22

wasserburg.de

Unter dem Motto „Kunst und Kultur am Inn“ steht die Wanderung entlang der Innschleife in Wasserburg. Innerhalb des Stadtgebietes ist man zunächst auf dem Skulpturenweg unterwegs, der 1988 von der Künstlergemeinschaft AK 68 Wasserburg entworfen wurde. Über 32 Skulpturen stehen Spalier. Der Weg schlängelt sich in der Form eines Hufeisens durch die Stadt und bringt seine Besucher auch an zahlreichen Cafés und Gaststätten vorbei. Lässt man die romantischen Häuserfassaden der Altstadt hinter sich, geht es über einen kurzen Anstieg weiter flußaufwärts Richtung Attel, wo man dem Kloster Attel einen Besuch abstatten kann. Erleben Sie Wasserburg, eine der bedeutendsten und schönsten Städte entlang der Salzhandelsroute, mit all ihren Reizen und lassen Sie Ihr Rad ruhig mal für eine kleine Weile dort stehen!

**Touren-Tipp: Inn-Salzach ArchitekTour:** Farbenfrohe Fassaden, Grabendächer, Arkaden und Stadtplätze mit mediterranem Flair kennzeichnen den charakteristischen Inn-Salzach-Baustil, in dem die wohlhabenden Salzhandelsstädte errichtet wurden. Die 84 Kilometer lange Radtour absolviert man am besten flußaufwärts und in zwei Tagen von Burghausen an der Salzach bis nach Wasserburg am Inn. Dabei passiert man insgesamt sieben Salzhandelsstädte.



# KUNST- SCHLEIFE

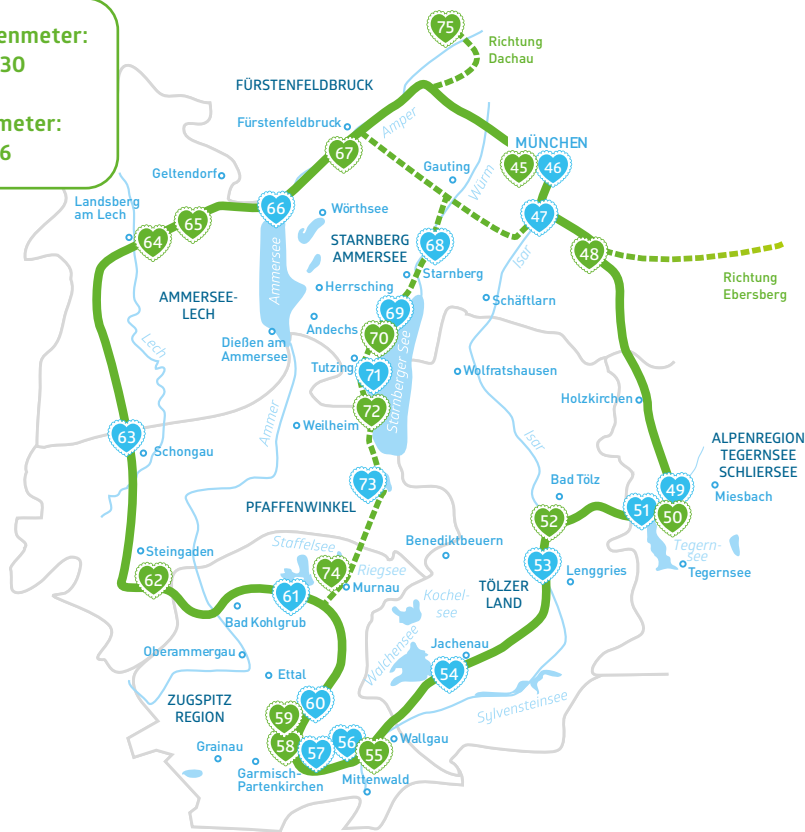


## SEEN UND SEHENSWERTES

UNESCO Weltkulturerbe, Sisis Heimat-Kulisse, hollywoodreife Szenen und große Meisterwerke der Kunst prägen die 346 Kilometer lange Kunstroute zwischen Garmisch-Partenkirchen und München. Die drei Pinakotheken, das Lenbachhaus, die Bavaria Filmstudios, Walchen-, Starnberger- und Tegernsee ... – ab auf den Sattel, es gibt viel zu se(e)hen!

Höhenmeter:  
↕ 2.530

Kilometer:  
→ 346



## KUNST-SCHLEIFE

- 45 Lenbachhaus & Pinakotheken
- 46 Flaucher & Isar München
- 47 Bavaria Filmstudios
- 48 Kugler Alm
- 49 Mit dem Radl durchs Mangfalltal
- 50 Gmunder Papiermanufaktur
- 51 Tegernsee Schifffahrt

- 52 Marktstraße Bad Tölz & Kalvarienberg
- 53 Kiesbänke im Isartal
- 54 Walchensee
- 55 Barmsee & Geroldsee
- 56 Geigenbaumuseum Mittenwald
- 57 Partnachklamm Garmisch-Partenkirchen

- 58 Skisprungschanze
- 59 Ludwigstraße & Museum Werdenfels
- 60 Kuhflucht Wasserfälle Farchant
- 61 Murnauer Moos
- 62 Wieskirche & Welfenmünster
- 63 Lechflösserei in Schongau
- 64 Landsberg am Lech
- 65 Kloster St. Ottilien
- 66 Der Ammersee und seine Schifffahrt

- 67 Klosterareal Fürstfeldbruck
- 68 Leutstetten und Villa Rustica
- 69 Starnberger See
- 70 Schloss Possenhofen
- 71 Roseninsel
- 72 Buchheim Museum
- 73 Die Osterseen
- 74 Das Münter-Haus
- 75 Schloss und Künstlerstadt Dachau



**STRECKENDISTANZEN****Startpunkt: Marienplatz**

München – Kugler Alm	17 km
Kugler Alm – Gmund a. Tegernsee	41 km
Gmund a. Tegernsee – Bad Tölz	22 km
Bad Tölz – Garmisch-Partenkirchen	68 km
Garmisch-Partenkirchen – Murnauer Moos	25 km
Murnauer Moos – Wieskirche	23 km
Wieskirche – Schongau	22 km
Schongau – Landsberg a. Lech	40 km
Landsberg – Fürstenfeldbruck	42 km
Fürstenfeldbruck – München	35 km
Fürstenfeldbruck – Dachau – München	42 km
Murnau – Starnberger See – München	96 km

**KUNST-SCHLEIFE**

Vom Marienplatz aus, über die Museumsinsel mit dem Deutschen Museum süd-westlich entlang der Isarauen geht es Richtung Kunst und Kultur. Dass es noch in der Metropole bereits grün und ländlich ist, wird den ein oder anderen zum Staunen bringen und spätestens nach der Überquerung der Großhesseloher Brücke, im noblen Grünwald, hat einen die bayerische Landeshauptstadt in ihren Bann gezogen. Nach kurzer Zeit ist München aber auch wieder vergessen, denn es folgt im wahrsten Sinne des Wortes – ein Radler-Highlight: Die Kugler Alm, wo der Legende nach das „Radler“ erfunden wurde. Selbiges dort genossen, geht es auf ebenem Gelände vorbei an Sauerlach und Otterfing bis nach Holzkirchen. Von da an schlängelt sich der Radweg durchs hügelige Alpenvorland mit Blick auf die Berge ins Mangfalltal und zum Tegernsee, vorbei an Gut Kaltenbrunn und zunehmend bergauf bis Marienstein.

Bergauf, bergab führt der Radweg weiter über Waakirchen bis nach Bad Tölz. Nachdem die Isarbrücke überquert ist, kann man auf dem Isarradweg durch die Flößergemeinde Lenggries weiter in Richtung Süden radeln. Auf Höhe einer Flussgabelung führt die Radstrecke nun entlang der Jachen durch das Hochtal Jachenau. Idyllische Wiesen und prächtige Höfe gibt es hier zu sehen. Die leichte Steigung ist spätestens beim Erreichen des Walchensees vergessen: Mit seinen herrlichen Blautönen macht er dem karibischen Meer Konkurrenz. Doch die Wassertemperatur verspricht bessere Abkühlungsmomente. Nach einem Sprung ins schöne Blau fährt man über die Uferstraße bis nach Einsiedel. Hier knickt die Radstrecke weiter in Richtung Süden ab. Weiter geht es über hügeliges Gelände durch Wälder, vorbei am Sachsee bis nach Wallgau. Nach Barmund Geroldsee rollt es sich dann wieder bergabwärts bis nach Garmisch-Partenkirchen. Von nun an geht es zurück in Richtung Norden durch das Loisachtal bis ins Murnauer Moos. Ab dort zieht sich ein längerer Anstieg bis nach Saulgrub hinauf. Die Strecke bleibt weiterhin hügelig und führt über die reißende Ammer, vorbei an malerischen Bauernhöfen zur berühmten Wieskirche im Pfaffenwinkel. Dem Lech folgend sind die nächsten Ziele Schongau und Landsberg.



Die schöne Landsberger Altstadt möchte erobert werden, richtig, es geht bergauf! Danach aber auch wieder bergab und über größtenteils flaches Gelände vorbei an Sankt Ottilien bis an die Nordspitze des Ammersees. Dort angekommen, Rad abstellen, Einkehr suchen und sich in aller Ruhe überlegen, wie es weitergehen soll. Direkt nach Fürstenfeldbruck radeln und dort auf die Hopfen-Schleife wechseln? Oder die Strecke über Gauting zurück in den Münchner Süden nehmen?

Die Alternativroute über Starnberg: Die Kunst-Schleife kann auch über Starnberg, entlang des Starnberger Sees und den Osterseen bis nach Murnau gedreht werden. Am Starnberger See entlang verläuft die Strecke weitestgehend eben, zwischen den Osterseen und Murnau wird es noch einmal hügelig.

### Lenbachhaus & Pinakotheken

Lenbachhaus  
Luisenstraße 33  
80333 München  
T 089 233 320 00

Pinakothek der  
Moderne  
Barer Str. 40  
80333 München  
T 089 238 050

[einfach-muenchen.de/lenbachhaus](http://einfach-muenchen.de/lenbachhaus)

## 45 MEISTERWERKE BEWUNDERN

Rubens, Dürer, Da Vinci, Rembrandt, Klimt, Van Gogh, Monet, Picasso, Klee ... – das Lenbachhaus und die drei Pinakotheken sind ein absolutes Muss für Kunst- und Kulturliebhaber, die durch München radeln. Praktisch, dass die großen Meisterwerke so nah beieinander hängen – nur wenige Meter trennen die berühmten Kunstmuseen voneinander. So können Sie ganz bequem durch die verschiedenen Epochen „radeln“. Alte Pinakothek, Pinakothek der Moderne, Museum Brandhorst und das Lenbachhaus befinden sich alle fußläufig rund um den Königsplatz. Und wer danach auch noch erleben will, wo einige der großen Künstler des Blauen Reiters gemalt und gelebt haben, der fährt auf den Wasser-Radwegen einfach weiter gen Süden zu Staffel- und Walchensee, an deren Ufern große Kunst entstanden ist.

### Flaucher & Isar München

Zum Flaucher  
Isarauen 8  
81379 München  
T 089 723 26 77

[einfach-muenchen.de/isar](http://einfach-muenchen.de/isar)

## 46 FLAUCHER – DAS FREILUFT-SOMMERMIZIL DER MÜNCHNER

Der Flaucher ist allen Münchnern ein Begriff und steht für Sonnenbaden, Füße ins Wasser halten – einfach Sommer in seiner schönsten Form. Auch alle Sportbegeisterten genießen diesen beliebten Abschnitt der Isar. Egal ob Joggen, Radfahren oder einfach nur mit Kind und Kegel entlang der Isar flanieren – ein Tagesausflug zum Flaucher ist für Münchner wie ein Kurzurlaub mitten in der Stadt. Die Flaucheranlagen erstrecken sich von der Brudermühlbrücke über den Tierpark bis hin zur südlichen Stadtgrenze. Die bewaldete Flaucherinsel ist aufgrund ihrer weitläufigen Liegewiesen und dem Biergarten „Zum Flaucher“ besonders beliebt und hat sogar ein eigenes Plätzchen für alle, die „nackert“ der Sonne frönen wollen.



## 47 AUF DEN SPUREN VON FUCHUR UND BULLY

Wer einen Hauch von Hollywood und der glamourösen Filmindustrie in Oberbayern spüren möchte, sollte es sich nicht nehmen lassen, die Bavaria Filmstudios bei Grünwald zu besuchen. Große Klassiker der deutschen und internationalen Filmgeschichte, wie beispielsweise „Die unendliche Geschichte“, „Das Boot“ oder auch „Fack Ju Göhte“ wurden in den Studios aufwendig produziert.

### München-Grünwald

Bavaria Filmstudios  
Bavariafilmplatz 7  
82031 Geiseltal  
T 089 649 920 00

[einfach-muenchen.de/bavaria-filmstadt](http://einfach-muenchen.de/bavaria-filmstadt)

## 48 DER GEBURTSORT DES RADLERS

Der Legende nach soll auf der Kugler Alm im Süden von München das „Radler“ erfunden worden sein. Von Franz Xaver Kugler gegründet, war die Kugler Alm in den 20er Jahren eines der populärsten Wirtshäuser Münchens. Als das Fahrradfahren sich bei den Münchnern immer größerer Beliebtheit erfreute, ließ der geschäftstüchtige Wirt eigens einen Fahrradweg zur Kugler Alm anlegen. Mit durchschlagendem Erfolg – es kamen mehr durstige Radfahrer zur Kugler Alm, als Bier im Keller war und so musste der Wirt sein Bier mit Zitronenlimonade strecken. Die Radlermaß war geboren!

### Kugler Alm Oberhaching

Kugler Alm  
Linienstraße 93  
82041 Oberhaching  
T 089 613 901 20

[kugleralm.de](http://kugleralm.de)

## 49 MIT DEM RADL DURCHS MANGFALLTAL

Mönche sollen früher im Mangfalltal gesiedelt und auch die Namenswahl für den Fluss getroffen haben. „Die

Alpenregion  
Tegernsee Schliersee 

Hauptstr. 2   
83684 Tegernsee  
T 08022 927 38 90

[tegernsee-schliersee.de](http://tegernsee-schliersee.de)

"Mangfaltige" wurde der Fluss aufgrund seiner ständig wechselnden Form und der vielen Gesichter des Gewässers zunächst genannt, woraus sich später die Abkürzung „Mangfall“ ergab. Das Mangfalltal erstreckt sich an die 50 Kilometer: von Gmund am Tegernsee bis hin nach Rosenheim. Eine wunderschöne Strecke, um die wilde Natur rund um die Mangfall und den Fluss mit seinen tausend Gesichtern per Fahrrad zu erkunden.

Gmund 

Büttenpapierfabrik  
Gmund 

Mangfallstraße 5  
83703 Gmund am  
Tegernsee  
T 08022 750 00

[gmund.com](http://gmund.com)

### PAPIERE VOM TEGERNSEE – VON GMUND AUS IN DIE WELT

In der Papierfabrik in Gmund entstehen innovative Papiere mit herausragender Ästhetik und natürlicher Haptik. Die Geschichte des Unternehmens begann im Jahr 1829. Damals gründete Johann Nepomuk Haas die Fabrik an der Mangfall. In einem Holztrog - der sogenannten Bütte - entstand das erste Papier. Heute wird es maschinell hergestellt. 75 % der über 100.000 Papiervarianten werden in über 70 Länder weltweit exportiert. Daraus entstehen Verpackungen oder Broschüren für große Marken. Darüber hinaus gibt es Papierprodukte für jedermann. Wer die Daheimgebliebenen mit feinem Papier aus Oberbayern grüßen möchte: Im angrenzenden Shop gibt es unter anderem eine Auswahl an hübschen Grußkarten.

Gmund 

Schiffahrt Tegernsee   
Seestraße 70a  
83684 Tegernsee  
T 08022 933 11

[seenschiffahrt.de](http://seenschiffahrt.de)

### MIT DEM SCHIFF ÜBER DEN TEGERNSEE


Der Tegernsee – rund 50 Kilometer südlich von München – besticht durch eine malerische Umgebung, klares Wasser und idyllische Rad- und Wanderwege. Bräustüberl und Restaurants mit Seeblick sind ein idealer Rastplatz für Radfahrer. Man kann den See jedoch noch auf eine andere Weise erkunden und statt dem Land- den Wasserweg wählen. Vom Schiff aus erkundet sich die Umgebung aus einer spannenden Perspektive und Sie bekommen diese herrliche Kulisse in ihrer ganzen Schönheit zu sehen.



### DIE HISTORISCHE MARKTSTRASSE UND DER KALVARIENBERG IN BAD TÖLZ

„Schönsten Festsaal des Oberlands“ so nennen die Tölzer stolz ihre historische Marktstraße mit dem einzigartigen Ensemble Lüftlmalerei-verzierter, barocker Bürgerhäuser. Gemütliche Cafés und Gaststuben, die engen Gassen des ehemaligen Handwerkerviertels „Gries“, diverse authentische Kunsthandwerks- und Trachtenläden sowie die alten Parks und historischen Gebäude des Bäderviertels laden zum „Seele baumeln lassen“ ein. Den kleinen Aufstieg wert ist auch „die Krone von Bad Tölz“: der Kalvarienberg mit Kreuzweg, der Heilig-Kreuz-Doppelkirche und der Leonhardikapelle. Besonders bei guter Sicht genießt man von dort oben einen traumhaften Blick ins Karwendelgebirge. Die traditionsreiche Kurstadt hat noch weitere Sehenswürdigkeiten wie die Stadtpfarrkirche oder das Stadtmuseum zu bieten, die Sie sich bei Ihrer Radtour auf den Wasser-Radwegen nicht entgehen lassen sollten.

 Bad Tölz

 Tourist-Information  
im Stadtmuseum  
Marktstraße 48  
83646 Bad Tölz  
T 08041 786 70

[info@bad-toelz.de](mailto:info@bad-toelz.de)

### RELAXEN IM ISARTAL

Das Isartal erstreckt sich von den Stadttoren Münchens bis zu den Alpen und lässt für alle naturbegeisterten Erholungssuchenden keine Wünsche offen. Im oberen Isartal ist die Landschaft rund um den Fluss besonders wild und eindrucksvoll. Hier finden sich in teils unberührter Natur Auenwälder, und die Isar verlagert immer wieder ihr Flussbett und zaubert so mit ihren Haupt- und Nebenarmen idyllische Kiesbänke – ideal, um seine Decke

 Flößerdorf Lenggries

 Tourist Information  
Lenggries  
Rathausplatz 2  
83661 Lenggries  
T 08042 500 88 00


[lenggries.de](http://lenggries.de)



auszubreiten und sich ein Weilchen niederzulassen. Das an der Isar gelegene Örtchen Lenggries trägt den offiziellen Titel „Internationales Flößerdorf“ – wer einmal dort war und die Flößerei besucht hat oder selbst an einer Floßfahrt teilgenommen hat, weiß warum sich der Ort diesen Beinamen redlich verdient hat.



Walchensee 

Tourist Information  
Walchensee 

Ringstr. 1  
82432 Walchensee  
T 08858 411

Gästeinformation  
Jachenau 

Dorf 7 1/3  
83676 Jachenau  
T 08043 919 891

walchensee.de  
jachenau.de

## KARIBISCHES FLAIR UND SCHÖNSTE FILMKULISSE AM WALCHENSEE

Man muss sich manchmal schon die Augen reiben, wenn man Fotos vom Walchensee sieht. Ist das wirklich in Oberbayern – nicht etwa Karibik? Die Wasserfarbe erinnert an das karibische Meer, doch die imposanten Alpen rund um den See machen klar: Dieser herrliche Alpensee ist in Oberbayern „dahoaam“. Auch mit dem Gardasee kann der oberbayerische Alpensee mithalten: Hier herrschen beste Windsurf-Verhältnisse, sodass viele Surfer den Walchensee zu ihrem Hot-Spot auserkoren haben. Wie fotogen der kristallklare See neben all seinen Freizeitmöglichkeiten ist, erkannten auch die Filmemacher von „Wickie und die starken Männer“, die den Walchensee als Drehort für den Spielfilm wählten. Einige der Filmkulissen wurden im Ort Walchensee wieder aufgebaut und sind im Filmkulissendorf „FLAKE“ kostenlos zu besichtigen. Absolutes Highlight am Walchensee ist eine Fahrt mit der Seilbahn auf den Lieblingsberg von König Ludwig II. - den Herzogsstand. Von hier genießt man einen Blick auf den Kochelsee, Walchensee und das Alpenvorland bis nach München.

Barmsee & Geroldsee 

Alpenwelt Karwendel  
Tourismus GmbH 

Dammkarstraße 3  
82481 Mittenwald  
T 08823 339 81

alpenwelt-karwendel.de

## ABKÜHLUNG IM MOORSEE

Den Barmsee, zwischen Krün und Garmisch-Partenkirchen gelegen, kennt nicht jeder – ein Geheimtipp sozusagen, den man wunderbar mit dem Rad erkunden kann. Der kleine See ist von hohen Bergen umgeben und misst gerade mal 500 auf 1100 Meter. Seine Wasserqualität ist seit mehreren Jahren ausgezeichnet. Ein weiterer idyllischer See zwischen

Krün und Garmisch ist der Geroldsee, auch Wagenbrüchsee genannt. Der Moorsee erreicht aufgrund seiner Größe von nur 10,6 Hektar schnell angenehme Temperaturen und bietet für alle, die eine Rast einlegen wollen, einen atemberaubenden Ausblick auf das Karwendel- und Wettersteingebirge.

## GEIGENBAUMUSEUM MITTENWALD

Der Markt Mittenwald in der Zugspitz Region ist schon seit Jahrhunderten ein Ort, der mit dem Bau von Geigen in Verbindung gebracht wird. Schon um das Jahr 1685 brachte Mathias Klotz die Kunst des Geigenbaus in seine Heimat Mittenwald und etablierte den Bau des Instrumentes. Wer die Geschichte rund um den Mittenwalder Geigenbau genauer kennenlernen möchte, sollte auf jeden Fall dem hiesigen Geigenbaumuseum einen Besuch abstatten. Seit 1960 ist die Ausstellung in einem der ältesten Häuser des Ortes untergebracht.

 Geigenbaumuseum  
Mittenwald

 Ballenhausgasse 3  
81481 Mittenwald  
T 08823 2511

geigenbaumuseum-  
mittenwald.de

## DIE PARTNACHKLAMM – WILDE NATUR HAUTNAH ERLEBEN

Die unbändige Kraft des Wassers und die wilde Schönheit der Natur Oberbayerns bekommen Sie in der Partnachklamm bei Garmisch-Partenkirchen ganz deutlich zu spüren. Zwischen tosendem Wasser und mächtigen Felswänden führt der schmale, aber gut gesicherte Weg durch die Klamm. Je nach Sonneneinstrahlung peitscht die Partnach mal in blassem Grün, mal in kräftigen Blautönen

 Garmisch-  
Partenkirchen

 Partnachklamm  
Karl-u.-Martin-  
Neuner-Platz  
82467 Garmisch-  
Partenkirchen  
T 08821 180 700

partnachklamm.eu

durch die Klamm. Die 700 Meter lange Schlucht hat etwas Magisches und könnte auch gut als Kulisse für Märchen und Sagen erhalten.

Garmisch-Partenkirchen



Olympia Skistadion



Karl-u.-Martin-Neuner-Platz  
82467 Garmisch-Partenkirchen

T 08821 180 700

[gapa.de/skisprungschanze](http://gapa.de/skisprungschanze)

## 58 DIE BERÜHMTE SKISPRUNGSCHANZE VON GARMISCH-PARTENKIRCHEN

Schon im Jahre 1936 stand für die Olympischen Spiele eine Skisprungschanze zu Füßen des Gudibergs in Garmisch-Partenkirchen. 2007 wurde die Schanze komplett modernisiert und hat nun einen Anlaufsturm von 100 Metern Länge, auf dem man sich 62 Meter über dem Boden befindet. Diese schwindelerregenden Höhen versprechen Nervenkitzel pur! Übrigens nicht nur für professionelle Skispringer. Auch Besucher haben die Möglichkeit, das Gelände und die weltberühmte Skisprungschanze von Garmisch-Partenkirchen in einer Führung zu erkunden.

Garmisch-Partenkirchen



Werdenfels Museum




Ludwigstraße 47  
82467 Garmisch-Partenkirchen

T 08821 751 710

[museum-werdenfels.de](http://museum-werdenfels.de)

## 59 TRADITIONSHANDWERK UND DIE GESCHICHTE DES WERDENFELSER LANDES ERLEBEN

Die einst römische Handelsstraße Via Raetia – heute die Ludwigstraße – verband vor mehr als 2000 Jahren Augsburg und Venedig. Auf der lebendigen Ludwigstraße im Ortsteil Partenkirchen und in den Gassen, die von dieser abzweigen, gibt es bis heute viel zu entdecken. Da wären zum Beispiel die traditionellen Handwerksbetriebe, Läden und Ateliers. Lust, einen Blick hinter die Kulissen zu werfen? Zahlreiche Werkstätten und Manufakturen öffnen die Türen für interessierte Gäste und bieten Mitmachprogramme und Vorführungen an. Geschichtsfans sollten auch das Museum Werdenfels in ihr Garmisch-Partenkirchen Sightseeing-Programm aufnehmen: Aus einer privaten Sammlung heraus entstand hier eine spannende Ausstellung über die Geschichte und Kultur des Werdenfeler Landes.



## 60 DIE KUHFLUCHTWASSERFÄLLE IN FARCHANT

Mit bestem Blick auf den höchsten Berg Deutschlands – die Zugspitze – befinden sich die eindrucksvollen Kuhfluchtwasserfälle. Das Naturspektakel mit dem eher ungewöhnlichen Namen besteht aus insgesamt drei verschiedenen Wasserfällen, die sich über drei Fallstufen zu einer stolzen Höhe von 270 Metern summieren und somit zu den höchsten Wasserfällen in Deutschland gehören. Eine Sehenswürdigkeit der Superlative, die man sich bei einem Abstecher nach Farchant auf keinen Fall entgehen lassen sollte!

Kuhflucht Wasserfälle Farchant

Tourist Information Farchant  
Am Gern 1  
82490 Farchant  
T 08821 961 696

[farchant.de](http://farchant.de)

## 61 EINZIGARTIGE NATUR IN MITTELEUROPA - DAS MURNAUER MOOS

Erstaunlich, wie vielfältig sich die Natur im Alpenvorland präsentieren kann. Gebirge, Seen, Schluchten, Wasserfälle und das Murnauer Moos, eine ganz eigene Schönheit der Natur. Rund 4.200 Hektar groß, setzt sich das Murnauer Moos aus Feuchtwiesen, besonderen Waldgesellschaften und Mooren zusammen. Viele vom Aussterben bedrohte Tier- und Pflanzenarten leben und gedeihen in dieser – für Mitteleuropa – einzigartigen Flora und Fauna.

Murnauer Moos

Das Blaue Land Untermarkt 13  
82418 Murnau a. Staffelsee  
T 08841 476 240

[dasblaue.land.de](http://dasblaue.land.de)  
[murnau.de](http://murnau.de)

Steingaden und Wies 

Tourist Information  
Steingaden   
Krankenhausstraße 1  
86989 Steingaden  
T 08862 910 113

wieskirche.de  
steingaden.de

## HIMMLISCHE BAUWERKE IM PFAFFENWINKEL

Rund eine Millionen Besucher pilgern jedes Jahr zur weltberühmten Wieskirche, die 1983 zum UNESCO-Weltkulturerbe ernannt worden ist. Pracht- und prunkvoll präsentiert sich die Wallfahrtskirche im oberbayerischen Pfaffenwinkel. Der Name Wieskirche ist eigentlich die Kurzform von „Wallfahrtskirche zum gegeißelten Heiland auf der Wies“, deren Geschichte bis ins Jahr 1738 zurückreicht. Der Erschaffer des prunkvollen Rokoko-Gotteshauses war Dominikus Zimmermann. Von 1745 bis 1754 ließ er diese detailreiche und faszinierende Kirche erbauen. Neben der Wieskirche ist auch das Welfenmünster in Steingaden ein architektonisches Schmankerl. Weniger prunkvoll vielleicht als die Wieskirche, aber mit großem geschichtlichem Hintergrund, der bis ins Jahr 1055 zurückreicht. Die wichtigsten Epochen, von der Romanik bis zur Moderne, finden sich in diesem Bauwerk vereint.



## SONNIGES LANDSBERG AM LECH

Nicht nur die wunderschöne und gut erhaltene Altstadt von Landsberg am Lech und die Lechstufen locken viele Besucher in die oberbayerische Stadt. Nein, es ist unter anderem auch die Tatsache, dass Landsberg zu den sonnigsten Städten Deutschlands zählt. Eine perfekte Urlaubs-Kombination, oder? Jedenfalls stehen Ihre Chancen gut, dass Sie hier im Sonnenschein am Lech-Ufer spazieren gehen können. Als Tipp: Wem es mal zu sonnig werden sollte und Abkühlung sucht, der ist im direkt angrenzenden Wildpark mit Wasserspielplatz und Kneippbecken mit eigener Quelle bestens aufgehoben.

 Landsberg am Lech

 Tourist-Information  
Landsberg a. Lech  
Hauptplatz 152  
86899 Landsberg  
am Lech  
T 08191 128 246

landsberg.de/tourismus

Schongau 

Tourist Information  
Schongau   
Münzstraße 1-3  
86956 Schongau  
T 08861 214 181

schongau.de


## ERLEBNIS LECHFLÖSSEREI IN SCHONGAU

Erleben Sie die Geschichte der Lechflößerei bei einer beschaulichen Floßfahrt auf dem Lechsee. Geschichts- und naturkundige Führer begleiten die Fahrt und geben einen Einblick in das gefährliche Leben der damaligen Flößerfamilien. Erfrischend ist ein Sprung in den Lechsee, die anschließende Einkehr im Bootshaus ist dann umso genussreicher. Spannende Runden kann man im Bikepark Schongau drehen, denn die fünf unterschiedlichen Parcours bieten interessante Trainingsmöglichkeiten. Ein lohnendes Ziel ist die Altstadt von Schongau mit der barocken Stadtpfarrkirche, dem markanten Ballenhaus am Marienplatz und dem begehbaren Wehrgang der alten Stadtmauer.

## KLOSTER ST. OTTILIEN – HEIMAT DER MISSIONSBENEDIKTINER

Die Klosterkirche zu St. Ottilien wurde vom Architekten Hans Schnurr entworfen und bereits im Jahr 1902 zur Abtei erhoben. Seit 1914 ist das neugotische Kloster Erzabtei der Missionsbenediktiner und die Heimat von rund 110 Mönchen. Die imposante Klosteranlage im Landkreis Landsberg am Lech ist nicht nur wegen ihrer beeindruckenden Architektur, sondern auch wegen ihrer Geschichte, die unter anderem im Missionsmuseum ausgestellt wird, einen Besuch wert. Männer zwischen 18 und 40 Jahren können auch gleich einmal testen, ob das Klosterleben etwas für sie ist, und für einige Tage dort einziehen.

 St. Ottilien

 Kloster St. Ottilien  
Erzabtei 1  
86941 Eresing  
T 08193 710

erzabtei.de

Seenschiffahrt  
Ammersee

Schiffahrt Ammersee  
Landsberger Straße 81  
82266 Inning/Stegen  
T 08143 940 21

seenschiffahrt.de

66 **SCHIFF FAHREN AUF DEM AMMERSEE**

Südwestlich der Landeshauptstadt erstreckt sich der drittgrößte See Bayerns auf einer beachtlichen Fläche von mehr als 46 Quadratkilometern. Der Voralpensee lässt sich am besten auf einer ausgiebigen Wanderung oder vom Fahrradsattel aus erkunden. Oder Sie lassen das Alpenpanorama vom Schiff aus auf sich wirken. Mississippi-Feeling gibt's auf den Raddampfern, die über dem Ammersee verkehren, inklusive.

Klosterareal  
Fürstenfeldbruck

Kloster  
Fürstenfeldbruck  
Fürstenfeld 7  
82256  
Fürstenfeldbruck  
T 08141 501 60

kloster-fuerstenfeld.de

67 **KLOSTERAREAL FÜRSTENFELD UND  
KLOSTERKIRCHE MARIÄ HIMMELFAHRT**

Die Geschichte des Klosters reicht bis ins Jahr 1263 zurück, als Zisterzienser aus Aldersbach das Kloster gründeten. Gestiftet wurde das Klosterareal seinerzeit von Ludwig dem Strengen aus dem Geschlecht der Wittelsbacher als Sühne für die Hinrichtung seiner ersten Ehefrau, nachdem er sie zu Unrecht des Ehebruchs verdächtigt hatte. In den folgenden Jahrhunderten wurden die Gebäude des Klosters stetig umgebaut und erweitert. Wer der Klosteranlage einen Besuch abstatten möchte, sollte es auf keinen Fall versäumen, die Klosterkirche Mariä Himmelfahrt zu besichtigen, die als ein Hauptwerk des süddeutschen Spätbarocks gilt und an deren Ausstattung erstrangige Künstler beteiligt waren. Die Deckenfresken stammen von Cosmas Damian Asam, sein Bruder Egid Quirin Asam gestaltete die mittleren Seitenaltäre und entwarf den Hochaltar. Führungen können über das Pfarramt St. Magdalena vereinbart werden. Heutzutage handelt es sich bei der Klosteranlage um ein säkularisiertes Kloster. In den Ökonomiegebäuden schlägt das kulturelle Herz der Stadt, u.a. mit dem Veranstaltungsforum Fürstenfeld und dem Museum Fürstenfeldbruck.

68 **AUF VERSTECKTEM WEGE DURCH DIE  
NATUR, BIS ZU DEN RÖMERN**

Lust auf eine kleine, ruhige Wanderung? Entlang der Würm lässt es sich herrlich durch das Leutstettener Moos

bis zum Starnberger See wandern. Auf Forstwegen und eher versteckten Pfaden geht es durch die beeindruckende Natur. Stärkung gibt es in der Schlossgaststätte in Leutstetten, wo sich auch die Villa Rustica befindet. Ausgrabungen und Fundstücke eines römischen Gutshofes aus dem Jahre 133 nach Christus sind hier in einer Art Glaspavillon ausgestellt.

## Villa Rustica



Tourist Information  
Starnberg  
Hauptstraße 1  
82319 Starnberg  
T 08151 906 00

starnbergammersee.de

69 **DER STARNBERGER SEE**

Die Wasser-Radlwege führen Sie auch zu einem der berühmtesten oberbayerischen Seen: dem Starnberger See. Ihn und all seine Highlights können Sie auf schnellstem Weg per Schiff kennenlernen. Bei Föhn haben Sie eine grandiose Bergsicht bis zur Zugspitze! Badeplätze und Restaurants finden Sie ebenfalls rund um den See – aber bedenken Sie, dass er zu den Lieblingsseen der Münchner zählt und an Wochenenden mit besten Badetemperaturen der Platz am knapp werden kann.

## Starnberger See



Tourist Information  
Starnberg  
Hauptstraße 1  
82319 Starnberg  
T 08151 906 00

starnbergammersee.de

70 **AUF SISIS SPUREN**

Kaum eine Adelige erlangte solche Berühmtheit wie Sisi, die Kaiserin von Österreich. Die Heimat von Elisabeth war das schöne Schloss Possenhofen am Ufer des Starnberger Sees. Hier wuchs sie mit ihren Eltern und Geschwistern auf, bevor es an den österreichischen Hof ging. Die Natur rund um Possenhofen und den Ausblick auf die Alpen, den

## Schloss Possenhofen



Tourist Information  
Starnberg  
Hauptstraße 1  
82319 Starnberg  
T 08151 906 00

starnbergammersee.de

die junge Kaiserin am Hof in Wien so vermisste, können Sie vom Sattel aus oder zu Fuß genießen. Das Schloss ist nur von außen zu besichtigen. Wer mehr über Sisi erfahren möchte, radelt das kurze Stück zum „Kaiserin Elisabeth Museum“ im historischen S-Bahnhof Possenhofen.

Roseninsel  
Starnberger See



Tourist Information  
Starnberg  
Hauptstraße 1  
82319 Starnberg  
T 08151 906 00

starnbergammersee.de



## DIE ROSENINSEL IM STARNBERGER SEE

Mitten im schönen Starnberger See befindet sich die Roseninsel. Nicht nur der Name ist märchenhaft – auf der kleinen, feinen Insel erstreckt sich eine herrliche Park- und Gartenanlage, in der sich die Hauptattraktion der Insel, das sogenannte „Casino“, befindet. Nein, hier können Sie kein Geld gewinnen, dafür aber romantische Momente: Das kleine Schlösschen mit dem Namen „Casino“ wird regelmäßig für Trauungen genutzt und kann auch von Besuchern der Insel im Rahmen einer Führung besichtigt werden.

Bernried



Buchheim Museum  
der Phantasie  
Am Hirschgarten 1  
82347 Bernried am  
Starnberger See  
T 08158 997 00

buchheimmuseum.de



## BUCHHEIM MUSEUM – DAS MUSEUM DER PHANTASIE

Nördlich von Bernried, am Ufer des Starnberger Sees gelegen, kann das Museum schon vor dem Besuch der Ausstellung mit einer einzigartig schönen Lage punkten. Unter dem Dach des Museums steht die berühmte Expressionisten-Sammlung mit Gemälden, Aquarellen, Zeichnungen und Druckgraphiken im Mittelpunkt. Für Radfahrer der perfekte kulturelle Stopp zwischen See, Kunst und Architektur. Architektonisch beeindruckend ist der 12 Meter lange, über dem See schwebende Steg, der dem Museum seinen Charme verleiht. Das ausgediente Schiff MS Tutzing als Malschule auf dem Museumsgelände.



## DIE OSTERSEEN

Gleich vorweg: Nein, die Osterseen haben nichts mit Ostern zu tun. Obwohl man beim Anblick der smaragdfarbenen bis perlmuttgrauen Seen durchaus an ein überirdisches



Wunder glauben mag. Woher also der Name? Dieser geht auf das althochdeutsche Wort „ostar“, was so viel bedeutet wie östlich, zurück. Die 20 Seen liegen südlich des Starnberger Sees in einem wunderschönen Areal, das seit Anfang der achtziger Jahre unter Naturschutz steht. Hier finden bestimmt auch Sie einen Badeplatz ganz für sich allein in schönster, unberührter Natur. Neben den 20 größeren Seen, gilt es noch 15 kleinere, unbekanntere Seen zu entdecken – jedoch stehen die idyllischen Seen unter Schutz und es wird um Rücksicht und Vorsicht im Umgang mit dem sensiblen Naturreservat gebeten. Dieser besondere Naturschatz ist es aber in jedem Fall wert, entdeckt und erhalten zu werden. Es heißt, die Osterseen seien die Freudentränen des Starnberger Sees ... selbige werden sie Ihnen vielleicht auch in die Augen zaubern, wenn Sie hier im schönsten Blau umgeben von inspirierender Natur abtauchen.



Osterseen



Gemeinde Iffeldorf  
Staltacher Straße 34  
82393 Iffeldorf  
T 08856 901 992 14

iffeldorf.de



## DAS MÜNTER-HAUS IN MURNAU

Ein wunderschönes kleines Häuschen mit Garten, blauen Fensterläden auf einem Logenplatz über dem beschaulichen Murnau. Schon beim Anblick des Hauses spürt man, dass hier keine gewöhnlichen Menschen gelebt haben. Spätestens beim Betreten wird klar, dass hier bemerkenswerte Künstler lebten. Und genau so ist es. Gabriele Münter und Wassily Kandinsky verbrachten hier einige Jahre zusammen unter diesem Dach und verließen diesem Haus ihren einzigartigen, künstlerischen Fingerabdruck. Doch das Haus ist weit mehr: Das Münter-Haus und Murnau sind die Wiege des Expressionismus.



Murnau



Münter-Haus  
Kottmüllerallee 6  
82418 Murnau a.  
Staffelsee  
T 08841 628 880

muentner-stiftung.de

Dass die Fensterläden blau sind und auch das Gebiet rund um Murnau den Beinamen „Blaues Land“ trägt, ist ebenfalls kein Zufall. Münter und Kandinsky gehörten zur Künstlergruppe „Blauer Reiter“, die die Malerei des 20. Jahrhunderts revolutionierte. Die expressionistische Kunst gibt es auf drei Stationen der Wasser-Radlwege zu bewundern: im Münter-Haus und im Schlossmuseum in Murnau sowie im Lenbachhaus in München, wo eines der bekanntesten Bilder zu bestaunen ist: das „Blaue Pferd“ von Franz Marc. Ihm und seiner Kunst wurde ebenfalls ganz in der Nähe von Murnau ein eigenes Museum gewidmet: Das Franz Marc Museum in Kochel am See.



Die Kunst-Schleife der Wasser-Radlwege könnte eigentlich noch weiter durch ganz Oberbayern verlaufen, denn auch im Norden, wo bereits die Hopfen-Schleife des Radweges beginnt, haben sich einst große Künstler getroffen, um zu malen, sich auszutauschen und um den damals zu teuren Mieten für Atelier und Wohnung in München zu entfliehen. Das besondere Licht und die inspirierende Landschaft des Dachauer Mooses zog im 19. Jahrhundert Maler wie Christian Morgenstern, Ludwig Dill, Adolf Hölzel oder Carl Spitzweg an. Sie gründeten die Künstlerkolonie Dachau. Die Werke, die damals entstanden sind, haben heute ihren Platz in der Dachauer Gemäldegalerie. Wo die Künstler damals ihren Platz zum Malen und zum Leben fanden, erfahren Sie auf einem geführten Rundgang zum Thema „Künstlerkolonie Dachau“.



## STADT DACHAU – ORT DES GEDENKENS, SCHLOSS & KÜNSTLERSTADT

Wie viel Dachau kennen Sie? Sicher die KZ-Gedenkstätte, die jährlich von rund 900.000 Menschen aus aller Welt besucht wird. Die Auseinandersetzung mit der Zeitgeschichte ist erklärtes Ziel und Anliegen der Stadt. Aber auch das Wittelsbacher Schloss samt Hofgarten, das hoch über der Altstadt thront und einen einmaligen Fernblick über München bietet – ein echter Geheimtipp. Übrigens mit Restaurant/Café, demnach ein idealer Radl-Stopp.

Die Amper und der Ammer-Amper-Radweg durchqueren die Stadt, „WasserRadln“ im klassischen Sinn erwartet Sie. Kennen Sie übrigens Dachaus Rolle als eine der bekanntesten europäischen Künstlerkolonien? Damals, im ausgehenden 19. Jahrhundert, war jeder zehnte Einwohner hier ein Maler, darunter bekannte Namen wie Adolf Hölzel, Ludwig Dill oder Carl Spitzweg. Die besonderen Lichtverhältnisse im Dachauer Moos wurden in der sogenannten Freilichtmalerei umgesetzt, insbesondere – damals neu und revolutionär – auch von Frauen. Heute sind die wichtigsten Werke in der Gemäldegalerie Dachau zu sehen; zudem zeigt u.a. die Neue Galerie wechselnde zeitgenössische Kunst. Zusatz-Tipp: Jedes Jahr Mitte August findet das Dachauer Volksfest auf der Ludwig-Thoma-Wiese statt, mit bekannt günstigen Bierpreisen!

 Dachau

 Tourist-Information  
der Stadt Dachau  
Konrad-Adenauer-Str. 1  
85221 Dachau  
T 08131 75 286


Gemäldegalerie  
Dachau  
Konrad-Adenauer Str. 3  
85221 Dachau  
T 08131 567 50

[dachau.de/tourismus](http://dachau.de/tourismus)  
[dachauer-galerien-museen.de](http://dachauer-galerien-museen.de)



## SERVICE & NOCH MEHR RADL-INSPIRATION

Noch nicht genug vom Radln durch Oberbayern? Neben den Wasser-Radlwegen gibt es natürlich noch viele weitere Möglichkeiten, Oberbayern vom Fahrradsattel aus zu erkunden.

WASSERRADLWEGE 



## NOCH MEHR RADL-VERGNÜGEN IN OBERBAYERN

- **ADFC RadReiseRegion Chiemgau**  
→ u.a. mit Adelholzener Runde und Wassererlebnisweg  
[chiemsee-chiemgau.info](http://chiemsee-chiemgau.info)
- **ADFC RadreiseRegion Inn-Salzach**  
→ 24 neue Radthementouren und 1.500 km Radwege  
[inn-salzach.com](http://inn-salzach.com)
- **Bodensee-Königssee Radweg**  
→ von Deutschlands größtem zu Deutschlands bergigstem See  
[bodensee-koenigssee-radweg.de](http://bodensee-koenigssee-radweg.de)
- **Ammer-Amper Radweg**  
→ Vier-Sterne Radlerlebnis entlang von Berg, See und Fluss  
[ammer-amper-radweg.com](http://ammer-amper-radweg.com)
- **Fernradweg München venezia**  
→ der einfachste Weg über die Alpen  
[muenchen-venezia.info](http://muenchen-venezia.info)
- **Salinenradweg**  
→ ein 130 km langer Radweg zwischen Rosenheim und Hallein (AT)  
[chiemsee-alpenland.de/Media/touren-gps/Salinen-Radweg](http://chiemsee-alpenland.de/Media/touren-gps/Salinen-Radweg)
- **Hopfentour Hallertau**  
→ auf 170 Kilometern durch die beeindruckenden Hopfengärten der Hallertau  
[hopfenland-hallertau.de/aktivitaeten/aktiv-unterwegs/radfahren/hallertauer-hopfentour.html](http://hopfenland-hallertau.de/aktivitaeten/aktiv-unterwegs/radfahren/hallertauer-hopfentour.html)
- **Auf den Spuren des Blauen Reiters**  
→ auf dem Radl vorbei an den ehemaligen Maler-Hotspots  
[pfaffen-winkel.de/touren/tour/auf-den-spuren-des-blauen-reiters/tour.html](http://pfaffen-winkel.de/touren/tour/auf-den-spuren-des-blauen-reiters/tour.html)



## ADFC BETT & BIKE-BETRIEBE ENTLANG DER WASSER-RADLWEGE

Natürlich gibt es links und rechts der Wasser-Radlwege auch tolle Unterkünfte, in denen Radfahrer besonders gut schlafen können, weil der Gastgeber an alles gedacht hat. Besonders hervorzuheben sind dabei die zertifizierten Bett & Bike-Betriebe, die folgende Kriterien erfüllen:

- Aufnahme von Radlgästen schon ab einer Übernachtung
- Sicherer, abschließbarer Raum für Fahrräder
- Trockenraum für Kleidung und Ausrüstung
- Reichhaltiges vollwertiges Frühstück
- Beratung rund um das Radangebot in Oberbayern
- Basiswerkzeug für kleinere Fahrradreparaturen

Sie finden die Bett & Bike Betriebe entlang der Radltouren auf einer digitalen Karte unter:

[oberbayern.de/radln/wasserradlwege](http://oberbayern.de/radln/wasserradlwege)



## ANREISE ZU DEN WASSER-RADLWEGEN:

Los geht's, wo immer Sie wollen: Sie können Ihre Radreise auf den Wasser-Radlwegen nämlich von jedem Punkt der drei Schleifen starten. Wer mit Flugzeug, Bus oder Bahn nach Oberbayern anreist, wird als erstes in München landen und könnte auch direkt von München aus losradeln. Alternativ geht's mit dem Nahverkehr weiter. Via S-Bahn oder Regionalbahn können verschiedene Knotenpunkte der Wasser-Radlwege erreicht werden.







### INFO FÜR BAHNREISENDE:

Bitte beachten Sie, dass Sie für Ihr Fahrrad extra zahlen müssen. An den Ticket- und Infoschaltern finden Sie hierzu das passende Angebot. Detaillierte Informationen und Ansprechpartner finden Sie unter:

[bahn.de/fahrrad-bayern](http://bahn.de/fahrrad-bayern)

### RADLVERLEIH, WERKSTÄTTEN, GPX-ROUTEN UND CO.:

Viele Radgeschäfte, Werkstätten und Radverleihe finden Sie in der Online-Karte eingezeichnet. Und für die sichere, digitale Navigation finden Sie alle Abschnitte der Wasser-Radlwege als GPX-Download. Alles unter:

[oberbayern.de/wasserradlwege](http://oberbayern.de/wasserradlwege)



### GEPÄCKTRANSPORT:

Mit den Alpen und dem Radfahren als Leidenschaft, vereint der Aktivreise-Anbieter Feuer und Eis Touristik Expertise mit Passion und bietet seinen Kunden einmalige Erlebnisse, die individuell oder als Gruppe angetreten werden können. Gäste profitieren bei einer Buchung außerdem von zahlreichen Service- und Zusatzleistungen wie täglichen Gepäcktransfer, individueller Rücktransport, Leihrädern oder Zusatznächten.

### HINWEIS AUF ADFC-RADTOURENKARTE:

Wer sich lieber analog auf klassischem Wege leiten lässt, dem legen wir die Radtourenkarten vom BVA nahe. Erhältlich im Buchhandel sowie unter:

[fahrrad-buecher-karten.de](http://fahrrad-buecher-karten.de)



### UNSER ERKLÄRVIDEO:

Kennen Sie schon das Erklärvideo über die Wasser-Radlwege Oberbayern? Das Video fasst die wichtigsten Informationen rund um den Fernradweg zusammen und zeigt einige Highlights der Hopfen-, Salz- und Kunst-Schleife.

[oberbayern.de/radln/wasserradlwege](http://oberbayern.de/radln/wasserradlwege)





*Hopfen-Schleife*



*Salz-Schleife*



*Kunst-Schleife*

## **IMPRESSUM**

### **Herausgeber**

Tourismus Oberbayern München e. V.  
Prinzregentenstraße 89 | 81675 München

**T** 089 6389 587 90  
radln@oberbayern.de  
oberbayern.de

### **Konzeption**

Tourismus Oberbayern München e.V.

### **Gestaltung**

desire lines GmbH  
desire-lines.de

### **Text**

anja-reinhardt.de

### **Druck**

Alpha-Teamdruck GmbH

### **Bildmaterial**

Lilies Diary S. 9,25,27,53, TI-Farchant, Städt. Galerie im Lenbachhaus u. Kunstbau München S. 41,  
Wolfgang Ehn, S. 47, Zweckverband Dachauer Galerien und Museen S. 55, DB AG/Uwe Miethe S. 59

### **Stand**

Oktokber 2022

Alle Angaben ohne Gewähr; Angebotsänderungen, Irrtümer und Fehler vorbehalten. Der Herausgeber der Karte übernimmt keine Haftung für Schäden jeglicher Art, die in Verbindung mit den beschriebenen Angeboten entstehen.